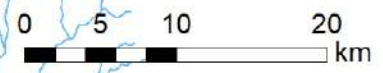
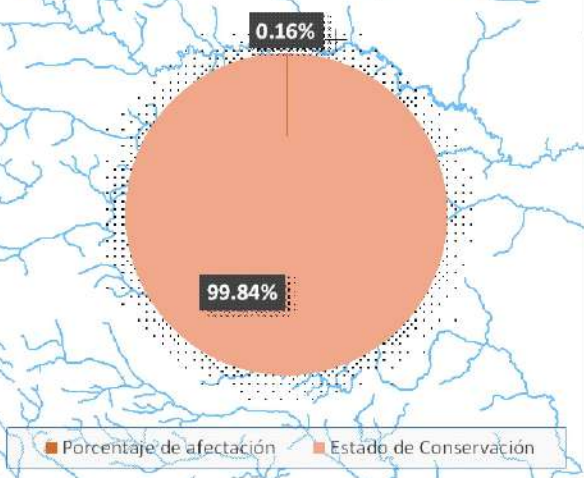
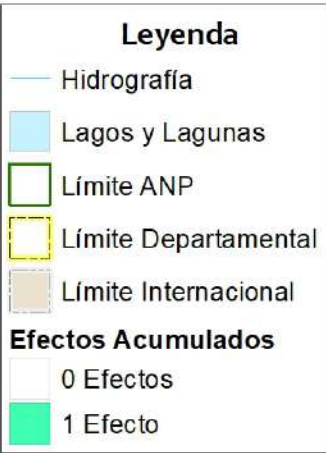


Sistema de Coordenadas: WGS 1984 UTM Zone 18S  
 Proyección: Universal Transverse Mercator  
 Datum Horizontal: WGS 1984



**MAPA DEL ESTADO DE CONSERVACION**  
**II TRIMESTRE 2024**  
 Reserva Comunal  
 Airo Pai

Ubicación	Escala: 1:500,000	Código:
Departamento: Loreto	Serie: 01 Total: 1	RC09
Fuente: SERNANP, IGN.	Fecha de Elaboración: 4/09/2024	