

412000

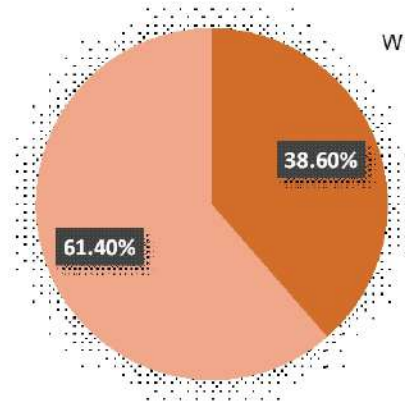
418000

8444000

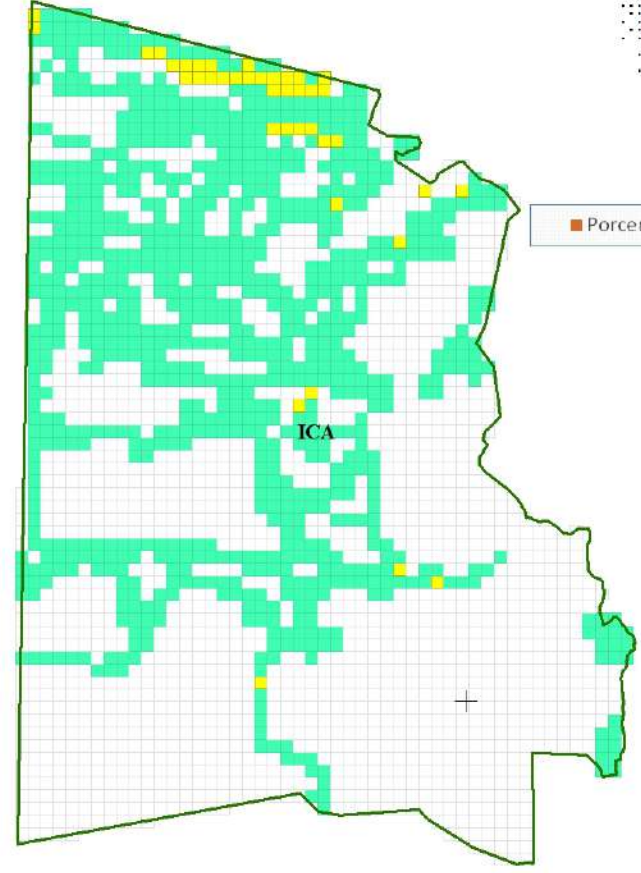
8438000

412000


418000



■ Porcentaje de afectación ■ Estado de Conservación



ICA



Sistema de Coordenadas: WGS 1984 UTM Zone 18S
 Proyección: Universal Transverse Mercator
 Datum Horizontal: WGS 1984

Legenda

- Lagos y Lagunas
- Límite ACR
- Límite Departamental

Efectos Acumulados

- 0 Efectos
- 1 Efecto
- 2 Efectos

**MAPA DEL ESTADO DE CONSERVACION
II TRIMESTRE 2024**
 Área de Conservación Regional
 Laguna de Huacachina

Ubicación	Escala: 1:60,000	Código:
Departamento:		ACR16
Ica	Serie: 01 Total: 1	
Fuente: SERNAAP, IGN.	Fecha de Elaboración: 12/08/2024	