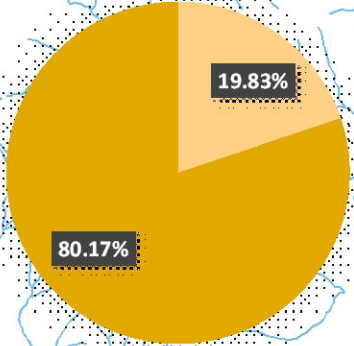
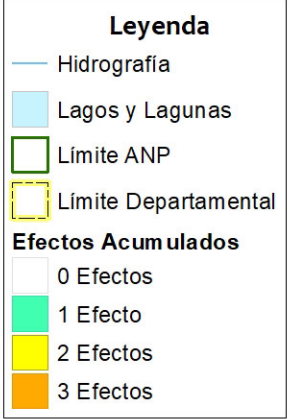
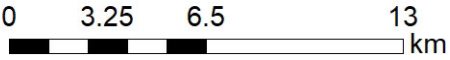


Sistema de Coordenadas: WGS 1984 UTM Zone 18S  
 Proyección: Universal Transverse Mercator  
 Datum Horizontal: WGS 1984



**MAPA DEL ESTADO DE CONSERVACION  
IV TRIMESTRE 2023  
Santuario Histórico  
Machupicchu**

Ubicación	Escala: 1:250,000	Código:
Departamento: Cusco	Serie: 01 Total: 1	<b>SH03</b>
Fuente: SERNANP, IGN.		Fecha de Elaboración: 19/03/2024



Porcentaje de afectación Estado de Conservación