

595000

597500

8560000

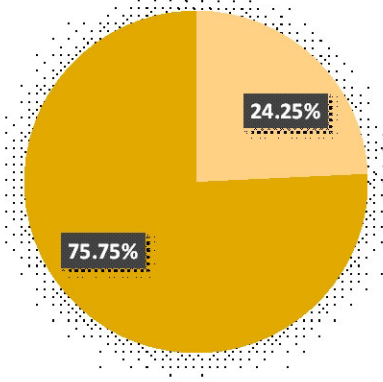
8560000

8557500

8557500

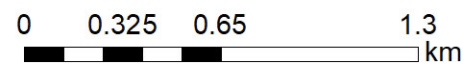
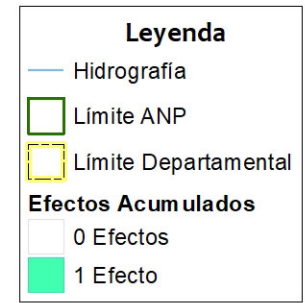
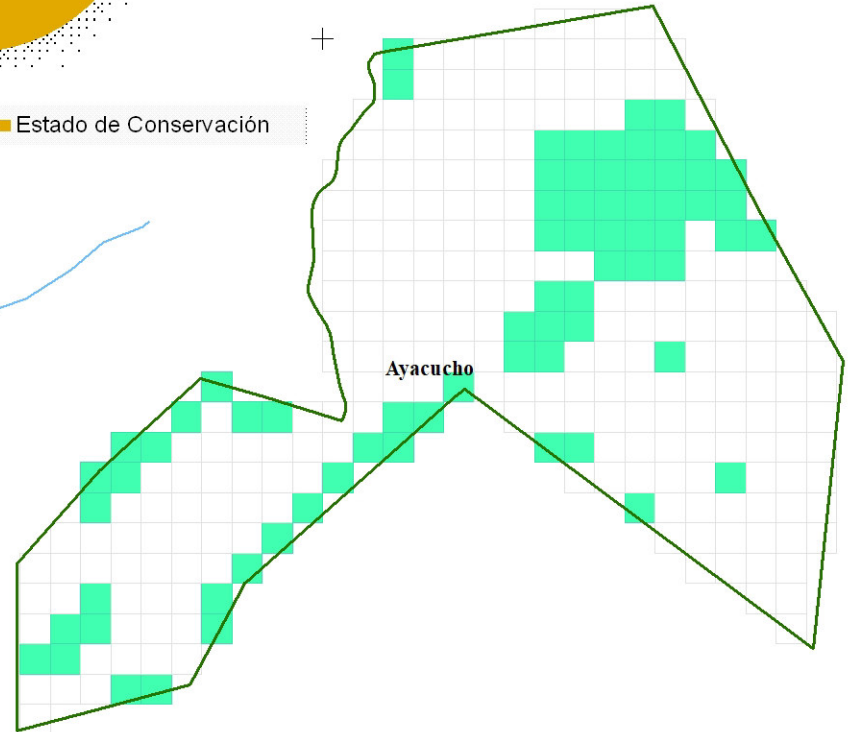
595000

597500



Sistema de Coordenadas: WGS 1984 UTM Zone 18S
 Proyección: Universal Transverse Mercator
 Datum Horizontal: WGS 1984

■ Porcentaje de afectación ■ Estado de Conservación



MAPA DEL ESTADO DE CONSERVACION IV TRIMESTRE 2023 Santuario Histórico de la Pampa de Ayacucho		
Ubicación	Escala: 1:25,000	Código:
Departamento:	Serie: 01 Total: 1	SH02
Fuente: SERNANP, IGN.	Fecha de Elaboración: 19/03/2024	

