

76°0'0"O

75°0'0"O

74°0'0"O



HUANUCO

CERRO DE PASCO

SN01

RN02

RC01

PN07

BP04

ACP151

ACP118

ACP123

ACP174

ACP108

ACP163







Pacayacu


Marancocha

Yanacocha



Sistema de Coordenadas: GCS WGS 1984
Datum Horizontal: WGS 1984


	Código ANP	Nombre	Superficie (ha)	%	% Total
	BP04	Bosque de Protección San Matías-San Carlos	145818.00	5.84	26.46
	PN07	Parque Nacional Yanachaga-Chemillén	122000.00	4.89	
	RC01	Reserva Comunal Yanesha	34744.70	1.39	
	RC02	Reserva Comunal El Sira	337930.73	13.54	
	RN02	Reserva Nacional de Junín	13051.64	0.52	
	SN01	Santuario Nacional de Huayllay	6815.00	0.27	
	Código ACP	Nombre	Superficie (ha)	%	
	ACP108	Área de Conservación Privada Fundo Las Neblinas	30.362	0.0012	
	ACP118	Área de Conservación Privada Zaragoza	72.0491	0.0029	
	ACP123	Área de Conservación Privada Bosque de Churumazú	14.0798	0.0006	
	ACP151	Área de Conservación Privada Potsom Posho'll	20.3	0.0008	
	ACP163	El Bosque Encantado de Sho'lllet	20.8773	0.0008	
	ACP174	Bosque Nublado Miraflores	5.7	0.0002	






PERÚ Ministerio del Ambiente

MAPA DE ÁREAS NATURALES PROTEGIDAS DE ADMINISTRACIÓN NACIONAL Y PRIVADA DEPARTAMENTO PASCO

Elaboración por: UOF Gestión de la Información
Fecha de elaboración : 2022-09-27
Fuente: SERNANP, IGN, ANA.



Leyenda

-  Capital departamental
-  Hidrografía
-  Lagos y lagunas

76°0'0"O

75°0'0"O

74°0'0"O

10°0'0"S

11°0'0"S

10°0'0"S

11°0'0"S