





1:25,000,000  
 Sistema de Coordenadas: GCS WGS 1984  
 Datum Horizontal: WGS 1984


**PERÚ** Ministerio del Ambiente  
**MAPA DE ÁREAS NATURALES PROTEGIDAS DE ADMINISTRACIÓN PRIVADA DEPARTAMENTO PASCO**  
 Elaboración por: UOF Gestión de la Información  
 Fecha de elaboración : 2022-05-30  
 Fuente: SERNANP, IGN, ANA.

**Leyenda**

-  Capital departamental
-  Hidrografía
-  Lagos y lagunas

	Código ACP	Nombre	Superficie (ha)	%	% Total
	ACP108	Área de Conservación Privada Fundo Las Neblinas	30.362	0.0012	0.01
	ACP118	Área de Conservación Privada Zaragoza	72.0491	0.0029	
	ACP123	Área de Conservación Privada Bosque de Churumazú	14.0798	0.0006	
	ACP151	Área de Conservación Privada Potsom Posho'll	20.3	0.0008	
	ACP163	El Bosque Encantado de Sho'lllet	20.8773	0.0008	
	ACP174	Bosque Nublado Miraflores	5.7	0.0002	