




Sistema de Coordenadas: GCS WGS 1984  
Datum Horizontal: WGS 1984

Código ACP	Nombre	Superficie (ha)	%	% Total
ACP106	Área de Conservación Privada Ebio Kiabamene	1924.6752	0.0226	0.11
ACP107	Área de Conservación Privada Tambopata Eco Lodge	1065.7047	0.0125	
ACP115	Área de Conservación Privada Bahujaja 1	132.0384	0.0016	
ACP129	Área de Conservación Privada Refugio Lupuna	41.9469	0.0005	
ACP130	Área de Conservación Privada El Cortijo Centro Piedras	68.7276	0.0008	
ACP133	Área de Conservación Privada Naturaleza Viva Ryo	26.3	0.0003	
ACP134	Área de Conservación Privada Masheke	366.43	0.0043	
ACP136	Área de Conservación Privada Knoya - Supru	2550.08	0.0300	
ACP23	Área de Conservación Privada Refugio K'erenda Homet	35.4	0.0004	
ACP24	Área de Conservación Privada Bahujaja	5.57	0.0001	
ACP25	Área de Conservación Privada Tutusima	5.43	0.0001	
ACP44	Área de Conservación Privada Inotawa-2	15.59	0.0002	
ACP45	Área de Conservación Privada Inotawa-1	58.92	0.0007	
ACP48	Área de Conservación Privada Nuevo Amanecer	28.38	0.0003	
ACP57	Área de Conservación Privada Camino Verde Baltimore	21.07	0.0002	
ACP71	Área de Conservación Privada Amazon Shelter	9.593	0.0001	
ACP72	Área de Conservación Privada Espiritu del Monte	40.0044	0.0005	
ACP87	Área de Conservación Privada Botafogo	16.8744	0.0002	
ACP157	Área de Conservación Privada Nihil Eupa Papa Francisco	2103.75	0.0247	
ACP159	Área de Conservación Privada Los Amigos	140.3457	0.0016	
ACP161	Área de Conservación Privada Tambopata Eco Lodge I	184.8147	0.0022	
ACP171	Área de Conservación Privada San Juan Bautista	72.2044	0.0008	
ACP175	Área de Conservación Privada Don Aarón	169.0756	0.0020	


**PERÚ** Ministerio del Ambiente  
**MAPA DE ÁREAS NATURALES PROTEGIDAS DE ADMINISTRACIÓN PRIVADA DEPARTAMENTO MADRE DE DIOS**  
 Elaborado por: UOF Gestión de la Información  
 Fecha de elaboración : 2025-02-11  
 Fuente: SERNANP, IGN, ANA.

**Leyenda**

-  Capital departamental
-  Hidrografía
-  Lagos y lagunas