




Sistema de Coordenadas: WGS 1984 UTM Zone 17S
 Proyección: Universal Transverse Mercator
 Datum Horizontal: WGS 1984

Signos Convencionales

-  Hidrografía
-  Límite Departamental
-  Cuerpo Agua Lagunas

Derechos otorgados en Turismo

-  Acuerdo

ANP de administración nacional definitivas

-  Santuario Nacional



PERÚ
Ministerio del Ambiente

Servicio Nacional de Áreas Naturales Protegidas por el Estado

MAPA DE DERECHOS OTORGADOS EN TURISMO

Santuario Nacional los Manglares de Tumbes

Ubicación Departamento: Tumbes	Escala 1:60,000 Serie: 01 Total: 1	Código: SN05
Fuente: SERNANP, IGN, ANA		Fecha de Elaboración: 02/11/2022



