

80°0'0"O

75°0'0"O

70°0'0"O

0°0'0" S

0°0'0" S

Ecuador

Colombia

Brasil

5°0'0" S

5°0'0" S

Corredor de Conservación Andes del Norte

Corredor de Conservación Marañón Ucayali

Corredor de Conservación Abiseo-Cóndor

Corredor de Conservación Manu-Tambopata

10°0'0" S

10°0'0" S

Océano Pacífico

15°0'0" S

15°0'0" S

Bolivia

Chile






MAPA DE CORREDORES DE CONSERVACIÓN ECOLÓGICOS

Fecha de elaboración: 04-07-2024

Fuente: SERNANP, IGN, Corredores de Conservación: APECO, CIP, PIA, NCI, PAR, WCS.



LEYENDA

-  Corredores de Conservación Ecológicos
-  ANP definitivas
-  ANP transitorias

80°0'0"O

75°0'0"O

70°0'0"O