


80°0'0"O

75°0'0"O

70°0'0"O

0°0'0"

0°0'0"



Ecuador

Colombia

Brasil

5°0'0"S

5°0'0"S

Corredor de Conservación Andes del Norte

Corredor de Conservación Marañón Ucayali

Corredor de Conservación Cordillera de Colán

Corredor de Conservación Abiseo-Cóndor

10°0'0"S

10°0'0"S

Océano Pacífico

Corredor de Conservación Manu-Tambopata

15°0'0"S

15°0'0"S

Bolivia

Chile


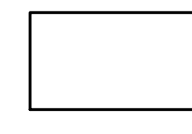



MAPA DE CORREDORES DE CONSERVACIÓN ECOLÓGICOS

Fecha de elaboración: 03-09-2024
 Fuente: SERNANP, IGN,
 Corredores de Conservación: APECO, CIP,
 PIA, NCI, PAR, WCS.



LEYENDA

-  Corredores de Conservación Ecológicos
-  ANP definitivas
-  ANP transitorias

80°0'0"O

75°0'0"O

70°0'0"O