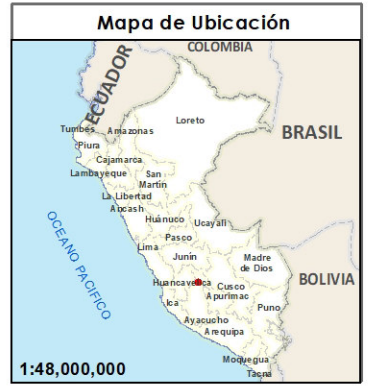
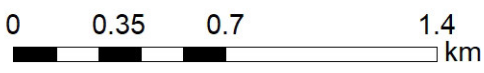
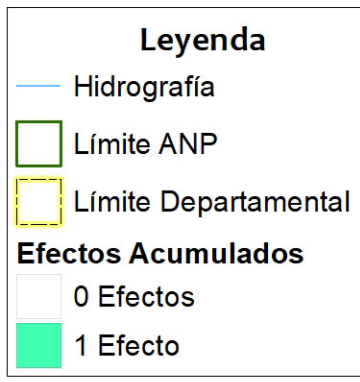
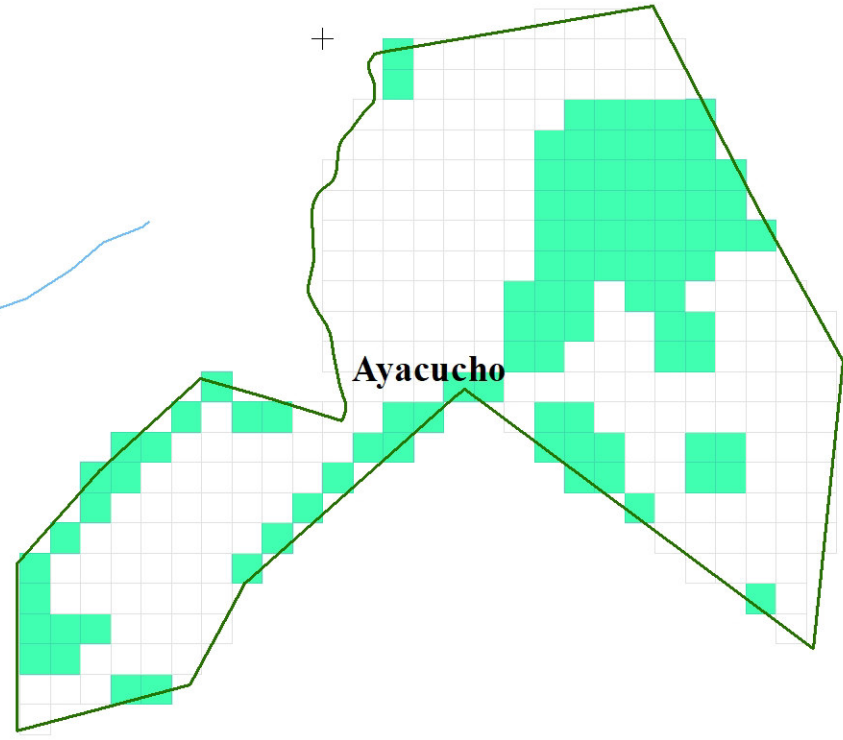


● Porcentaje de afectación ● Estado de Conservación



Sistema de Coordenadas: WGS 1984 UTM Zone 18S  
Proyección: Universal Transverse Mercator  
Datum Horizontal: WGS 1984



<b>MAPA DEL ESTADO DE CONSERVACION</b> <b>III TRIMESTRE 2022</b> Santuario Histórico de la Pampa de Ayacucho	
Ubicación Departamento: Ayacucho	Escala: 1:25,000 Serie: 01 Total: 1 Fecha de Elaboración: 31/10/2022
Código: <b>SH02</b>	
Fuente: SERNANP, IGN.	