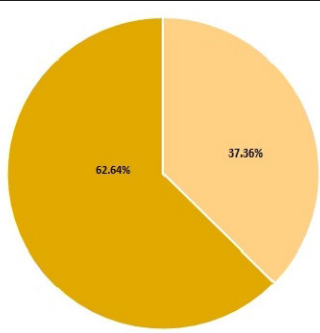



282500

285000



■ Porcentaje de afectación
 ■ Estado de Conservación



1:48,000,000

Sistema de Coordenadas: WGS 1984 UTM Zone 18S
 Proyección: Universal Transverse Mercator
 Datum Horizontal: WGS 1984

8650000

+

+

8650000

8647500


+

+

8647500

Océano Pacífico

Lima



282500

285000

Leyenda

- Hidrografía
- Océano Pacífico
- Límite ANP
- Límite Departamental

Efectos Acumulados

- 0 Efectos
- 1 Efecto
- 2 Efectos

MAPA DEL ESTADO DE CONSERVACION III TRIMESTRE 2022 Refugio de Vida Silvestre Los Pantanos de Villa		
Ubicación Departamento: Lima	Escala: 1:25,000 Serie: 01 Total: 1	Código: RVS02
Fuente: SERNANP, IGN.		Fecha de Elaboración: 31/10/2022

