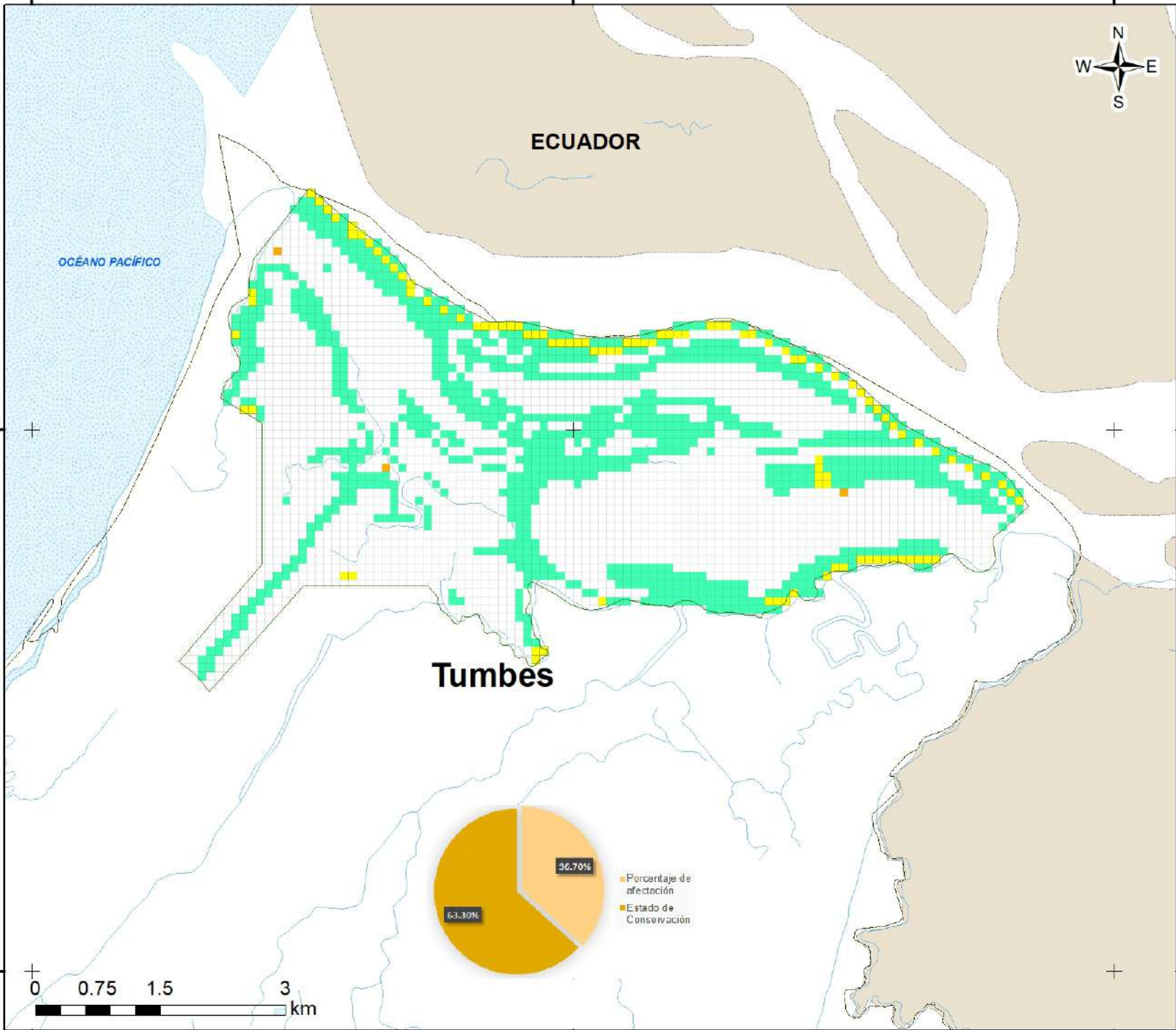



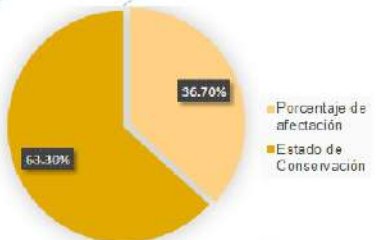
574000 580500 587000



OCEANO PACIFICO

ECUADOR

Tumbes



574000 580500 587000



Sistema de Coordenadas: WGS 1984 UTM Zone 17S  
 Proyección: Universal Transverse Mercator  
 Datum Horizontal: WGS 1984



**MAPA DEL ESTADO DE CONSERVACION II TRIMESTRE 2022**  
 Santuario Nacional los Manglares de Tumbes

Ubicación: Tumbes	Escala: 1:65,000	Código: SN05
Departamento: Tumbes	Serie: 01 Total: 1	
Fuente: SERNANP, IGN, ANA.	Fecha de Elaboración: 8/08/2022	

9621500 9615000