

490000

520000

9230000

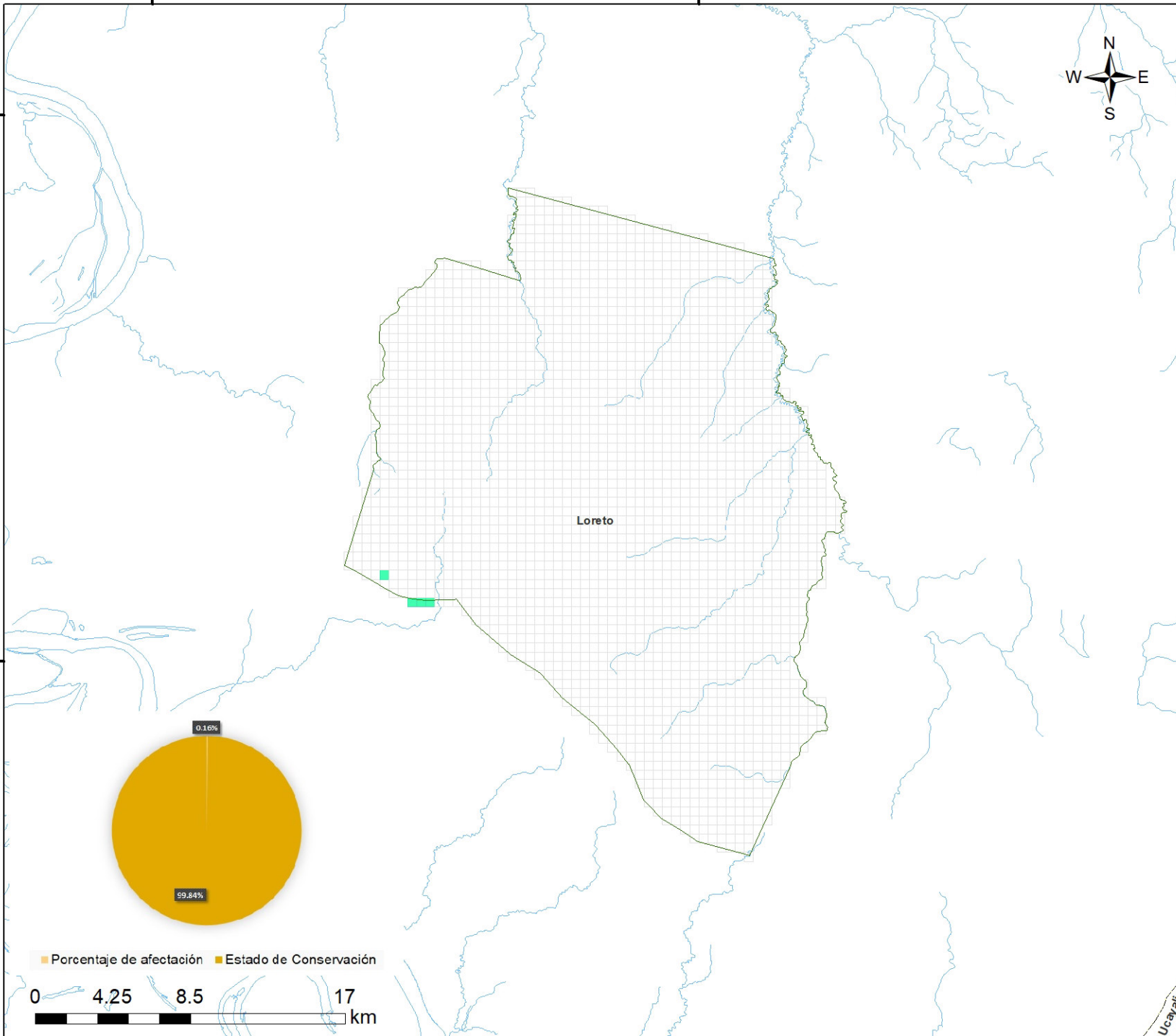
9230000

9200000

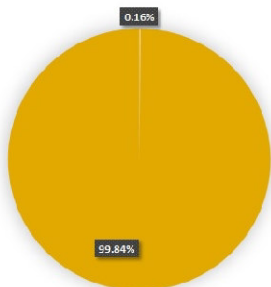
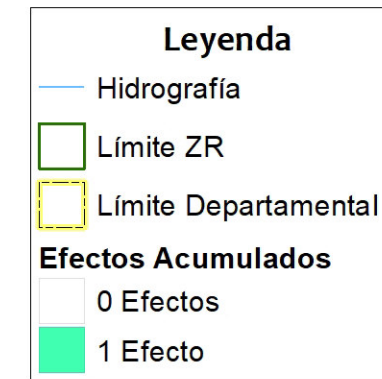
9200000

490000

520000



Sistema de Coordenadas: WGS 1984 UTM Zone 18S
 Proyección: Universal Transverse Mercator
 Datum Horizontal: WGS 1984



■ Porcentaje de afectación ■ Estado de Conservación



PERU Ministerio del Ambiente y Cambio Climático

MAPA DEL ESTADO DE CONSERVACION I TRIMESTRE 2022

Zona Reservada Sierra del Divisor

Escala: 1:300,000

Código: **ZR07**

Ubicación Departamento: Loreto	Escala: 1:300,000	Código: ZR07
	Serie: 01	Total: 1
Fuente: SERNANP, IGN		Fecha de Elaboración: 25/05/2022