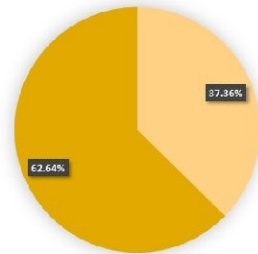
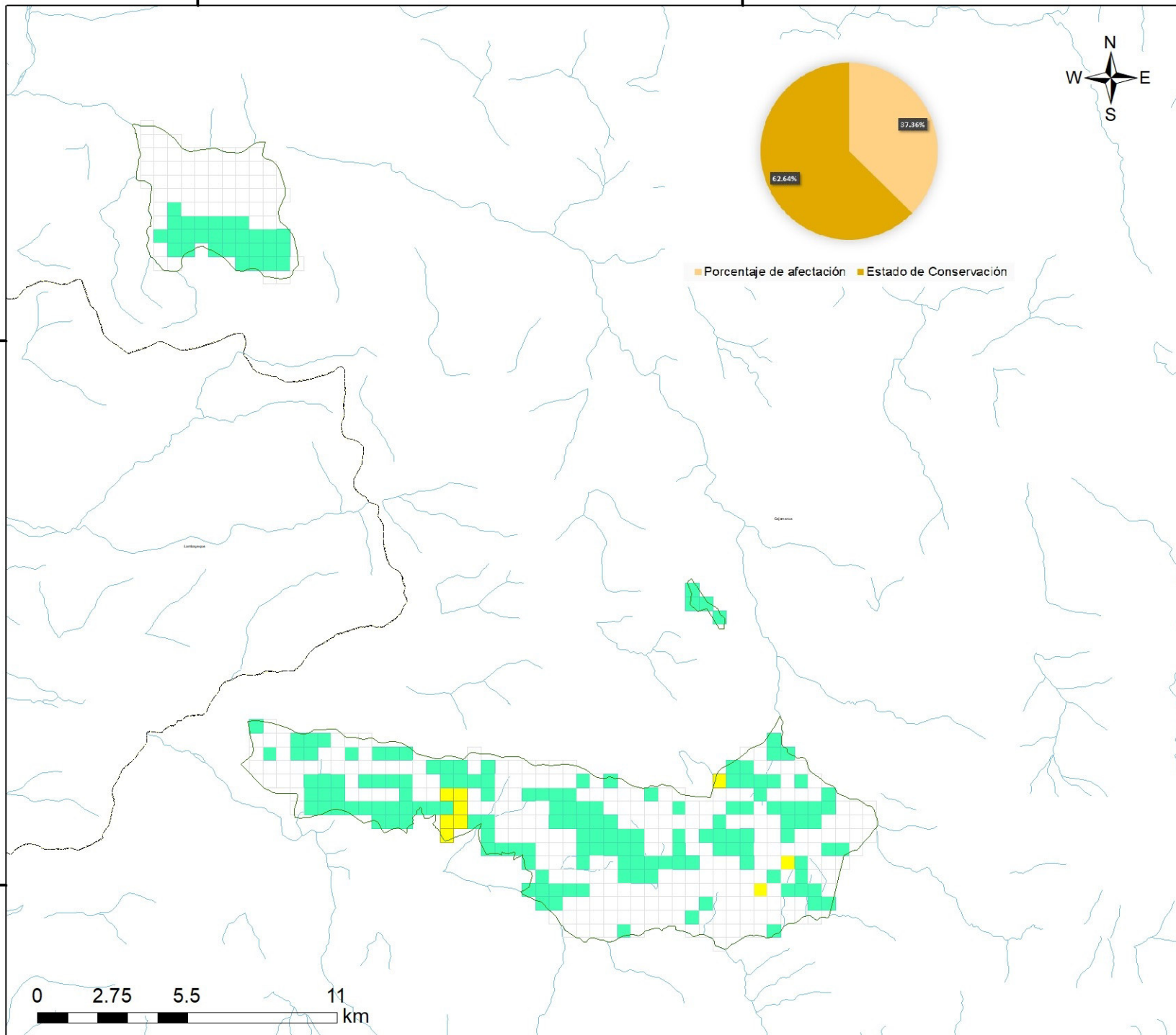


700000

720000



■ Porcentaje de afectación
 ■ Estado de Conservación




Mapa de Ubicación



Sistema de Coordenadas: WGS 1984 UTM Zone 17S
 Proyección: Universal Transverse Mercator
 Datum Horizontal: WGS 1984

Leyenda

- Hidrografía
 - Límite ANP
 - Límite Departamental
- Efectos Acumulados**
- 0 Efectos
 - 1 Efecto
 - 2 Efectos



700000

720000

PERU Ministerio del Ambiente y Cambio Climático

MAPA DEL ESTADO DE CONSERVACION I TRIMESTRE 2022

Refugio de Vida Silvestre Bosques Nublados de Udima

Código: **RVS03**

Ubicación: Cajamarca	Escala: 1:200,000	Código: RVS03
	Serie: 01 Total: 1	
Fuente: SERNANP, IGN		Fecha de Elaboración: 24/05/2022

9240000

9260000

9260000

9240000