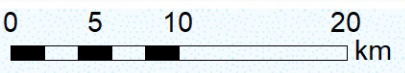
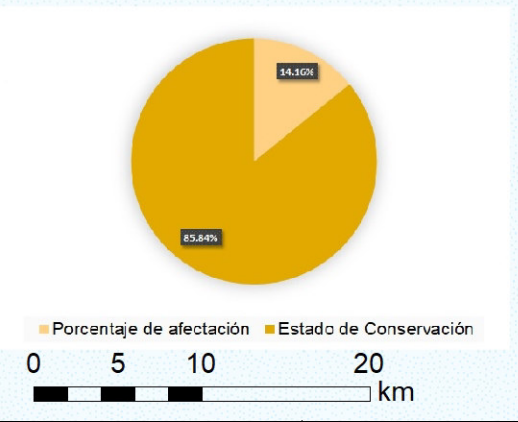
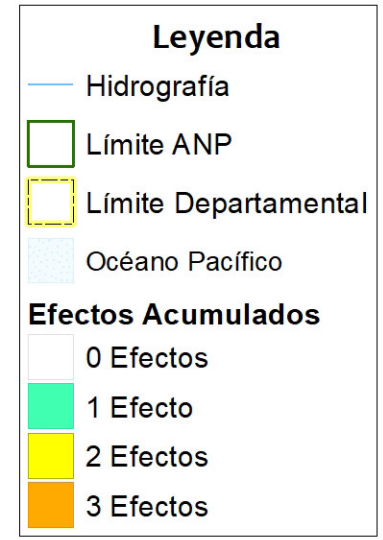


Sistema de Coordenadas: WGS 1984 UTM Zone 18S
 Proyección: Universal Transverse Mercator
 Datum Horizontal: WGS 1984




PERU Ministerio del Ambiente y Cambio Climático

MAPA DEL ESTADO DE CONSERVACION I TRIMESTRE 2022
 Reserva Nacional San Fernando

Ubicación	Escala: 1:450,000	Código: RN15
Departamento: Ica	Serie: 01 Total: 1	
Fuente: SERNANP, IGN	Fecha de Elaboración: 24/05/2022	

