
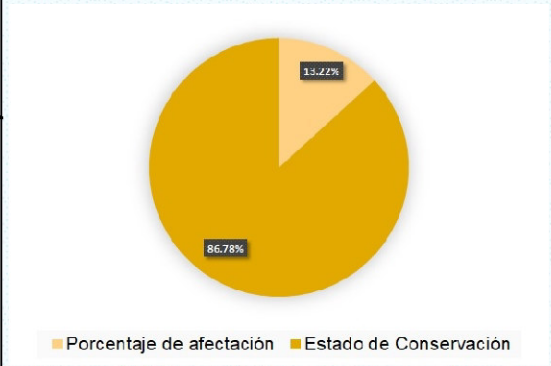
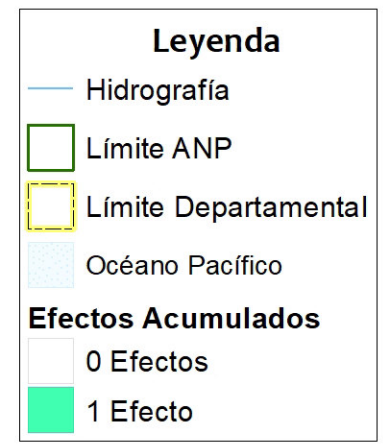


Sistema de Coordenadas: WGS 1984 UTM Zone 18S
 Proyección: Universal Transverse Mercator
 Datum Horizontal: WGS 1984



PERU Ministerio del Ambiente y Agua Oficina Ejecutiva de Incentivos Económicos

MAPA DEL ESTADO DE CONSERVACION I TRIMESTRE 2022
 Reserva Nacional
 Sistema de Islas, Islotes y Puntas Guaneras - Punta La Chira

Ubicación	Escala: 1:200,000	Código: RN13.31
Departamento: Arequipa	Serie: 01 Total: 1	
Fuente: SERNANP, IGN	Fecha de Elaboración: 24/05/2022	