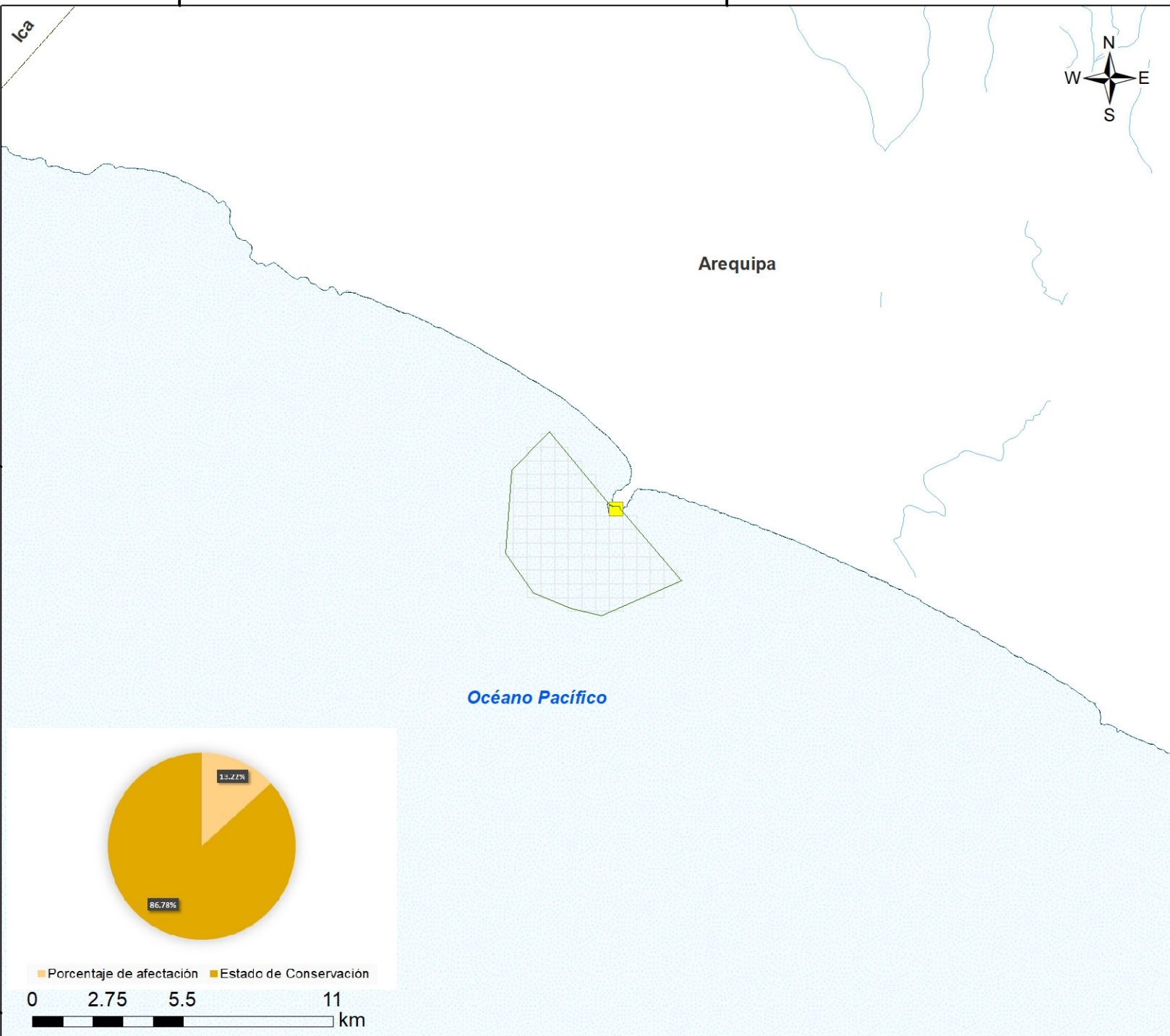


500000

520000

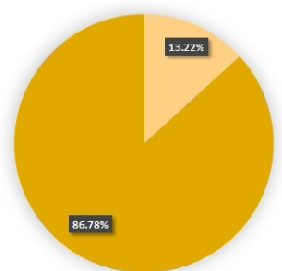


1:48,000,000


Sistema de Coordenadas: WGS 1984 UTM Zone 18S
 Proyección: Universal Transverse Mercator
 Datum Horizontal: WGS 1984

Leyenda

- Hidrografía
 - Límite ANP
 - Límite Departamental
 - Océano Pacífico
- Efectos Acumulados**
- 0 Efectos
 - 2 Efectos



Porcentaje de afectación
 Estado de Conservación



500000

520000

PERU Ministerio del Ambiente

MAPA DEL ESTADO DE CONSERVACION
I TRIMESTRE 2022

Reserva Nacional
Sistema de Islas, Islotes y Puntas Guaneras - Punta Lomas

Código:
RN13.29

Ubicación	Escala: 1:200,000	Código: RN13.29
Departamento:	Serie: 01	Total: 1
Arequipa		
Fuente: SERNANP, IGN.	Fecha de Elaboración: 24/05/2022	

8280000

8280000

8260000

8260000