

340000

360000

8500000

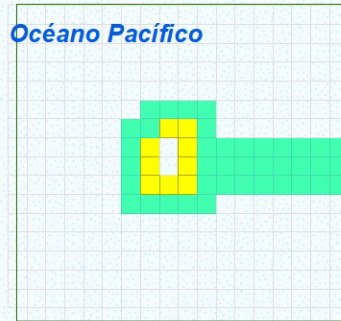
8500000



Sistema de Coordenadas: WGS 1984 UTM Zone 18S
 Proyección: Universal Transverse Mercator
 Datum Horizontal: WGS 1984

8480000

8480000

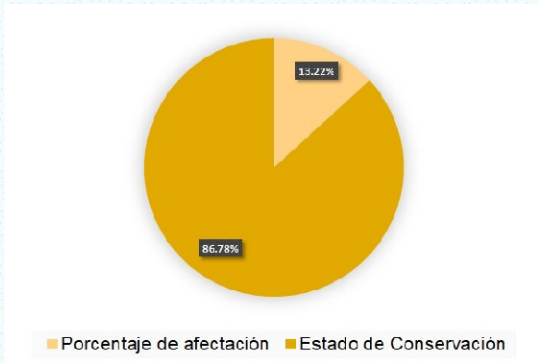


Leyenda


- Hidrografía
- Límite ANP
- Límite Departamental
- Océano Pacífico

Efectos Acumulados

- 0 Efectos
- 1 Efecto
- 2 Efectos



■ Porcentaje de afectación ■ Estado de Conservación



340000

360000

Ica

PERU Ministerio del Ambiente

MAPA DEL ESTADO DE CONSERVACION I TRIMESTRE 2022

Reserva Nacional

Sistema de Islas, Islotes y Puntas Guaneras - Isla Ballestas Norte, Centro y Sur

Ubicación	Escala: 1:200,000	Código: RN13.24-26
Departamento:	Serie: 01 Total: 1	
Fuente: SERNANP, IGN.	Fecha de Elaboración: 24/05/2022	