

240000

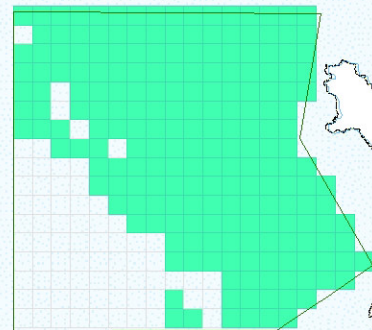
260000



Sistema de Coordenadas: WGS 1984 UTM Zone 18S
 Proyección: Universal Transverse Mercator
 Datum Horizontal: WGS 1984

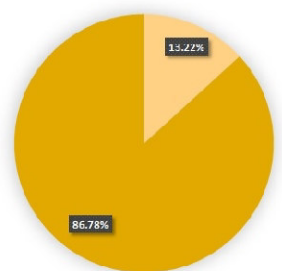
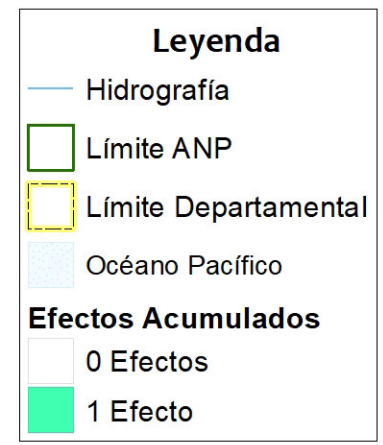
8700000

Océano Pacífico




Lima

8700000



■ Porcentaje de afectación ■ Estado de Conservación



240000

260000

8680000

8680000

PERU Ministerio del Ambiente

MAPA DEL ESTADO DE CONSERVACION I TRIMESTRE 2022

Reserva Nacional Sistema de Islas, Islotes y Puntas Guaneras - Islote Grupo de Pescadores

Ubicación Departamento:	Escala: 1:200,000	Código: RN13.16
	Serie: 01 Total: 1	
Fuente: SERNANP, IGN.		Fecha de Elaboración: 24/05/2022