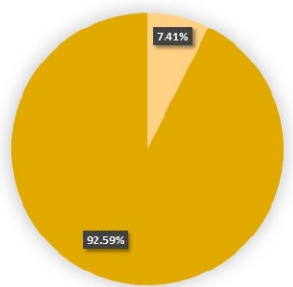
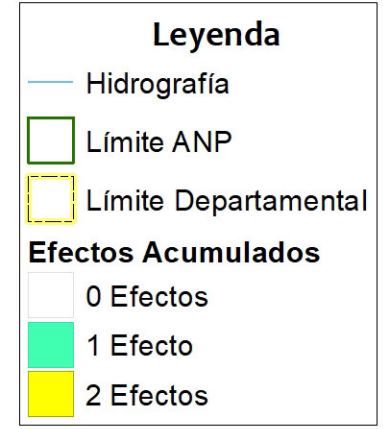



Sistema de Coordenadas: WGS 1984 UTM Zone 18S
 Proyección: Universal Transverse Mercator
 Datum Horizontal: WGS 1984



■ Porcentaje de afectación ■ Estado de Conservación



PERU Ministerio del Ambiente

**MAPA DEL ESTADO DE CONSERVACION
I TRIMESTRE 2022**

Parque Nacional Yanachaga-Chemillén

Código: **PN07**

Ubicación	Escala: 1:400,000	Código: PN07
Departamento:	Serie: 01	Total: 1
Pasco		
Fuente: SERNANP, IGN	Fecha de Elaboración: 23/05/2022	