

100000

250000

BRASIL

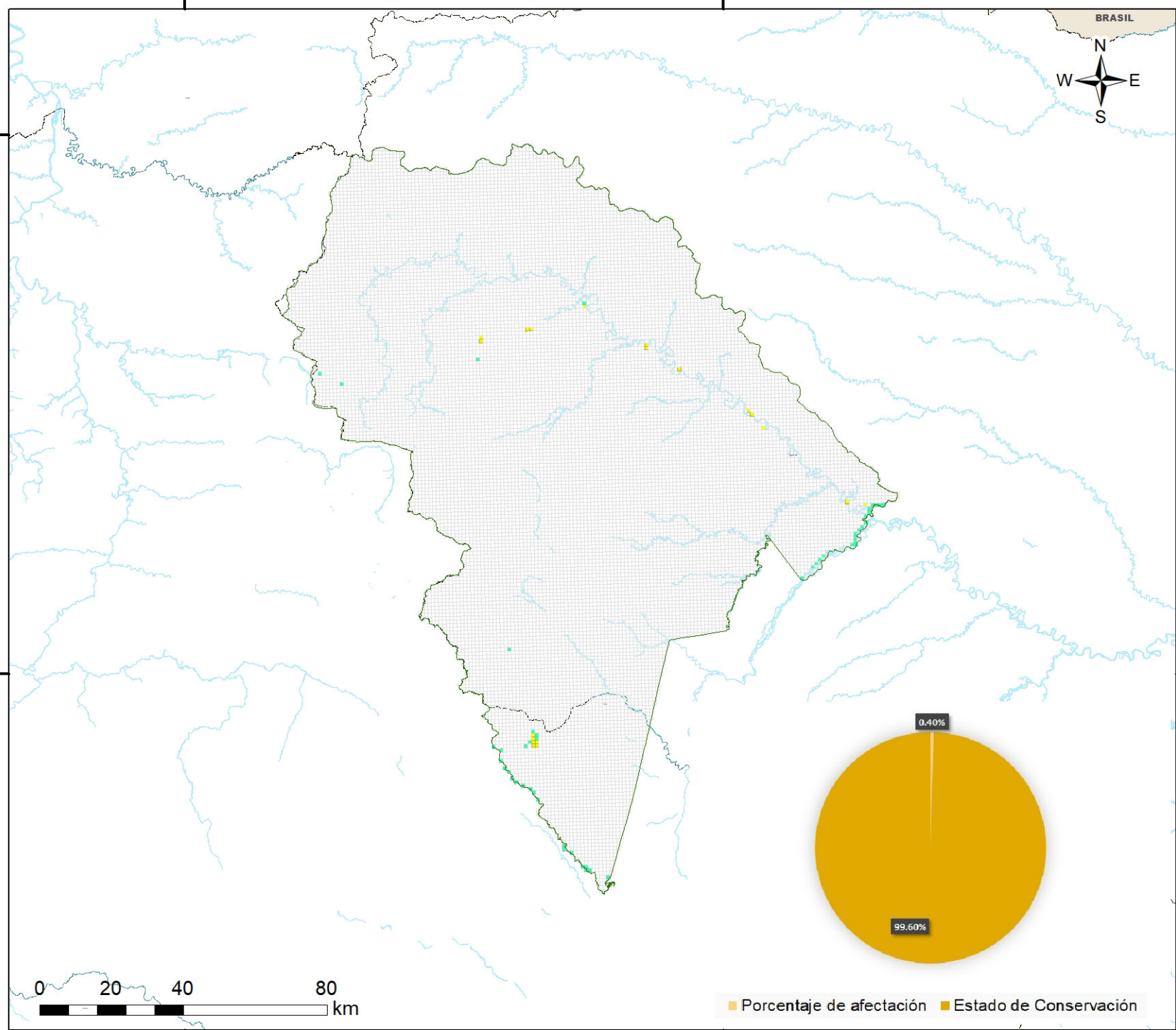


8750000

8750000






8600000

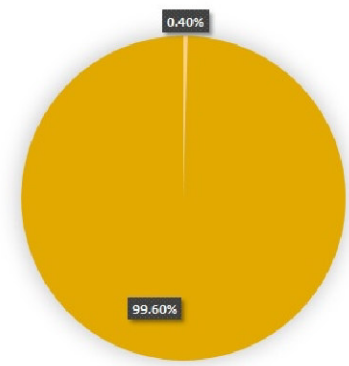
8600000



Sistema de Coordenadas: WGS 1984 UTM Zone 19S
Proyección: Universal Transverse Mercator
Datum Horizontal: WGS 1984

Leyenda

-  Límite ANP
 -  Límite Departamental
- Efectos Acumulados**
-  0 Efectos
 -  1 Efecto
 -  2 Efectos



■ Porcentaje de afectación ■ Estado de Conservación



PERU Ministerio del Ambiente

MAPA DEL ESTADO DE CONSERVACION I TRIMESTRE 2022

Parque Nacional del Manu

Escala: 1:1,500,000

Serie: 01 Total: 1

Fecha de Elaboración: 23/05/2022

Ubicación	Escala: 1:1,500,000	Código: PN03
Departamento:	Serie: 01 Total: 1	
Departamento: Cusco y Madre de Dios		
Fuente: SERNANP, IGN	Fecha de Elaboración: 23/05/2022	

