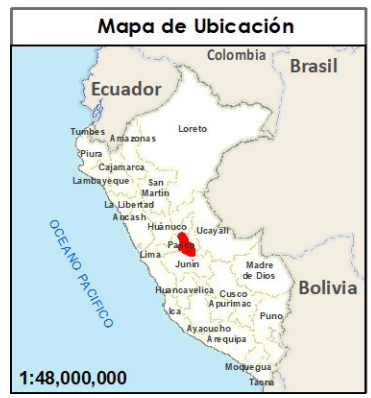
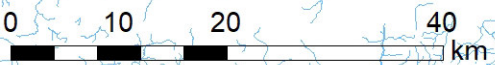
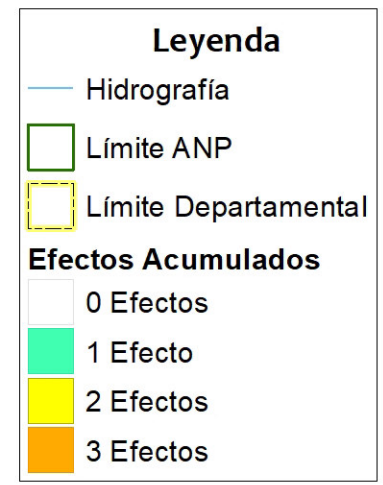


■ Porcentaje de afectación ■ Estado de Conservación



Sistema de Coordenadas: WGS 1984 UTM Zone 18S  
 Proyección: Universal Transverse Mercator  
 Datum Horizontal: WGS 1984



<b>MAPA DEL ESTADO DE CONSERVACION          I TRIMESTRE 2022</b> Bosque de Protección San Matías-San Carlos			
Ubicación	Escala: 1:700,000	Código: BP 04	
Departamento:	Serie: 01	Total: 1	
Pasco	Fecha de Elaboración: 23/05/2022		
Fuente: SERNANP, IGN			

