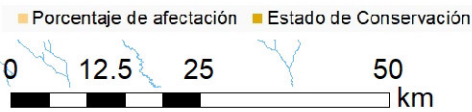
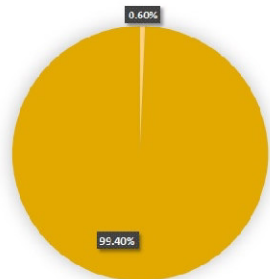
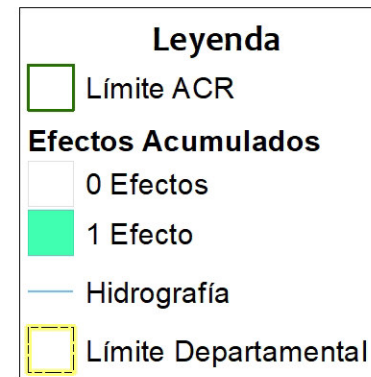


Sistema de Coordenadas: WGS 1984 UTM Zone 18S  
 Proyección: Universal Transverse Mercator  
 Datum Horizontal: WGS 1984



**PERU** Ministerio del Ambiente Oficina General de Asesoría Técnica

**MAPA DEL ESTADO DE CONSERVACION I TRIMESTRE 2022**

Área de Conservación Regional  
 Alto Nanay - Pintuyacu Chambira

Ubicación	Escala: 1:1,000,000	Código: ACR10
Departamento: Loreto	Serie: 01 Total: 1	
Fuente: SERNANP, IGN	Fecha de Elaboración: 25/05/2022	