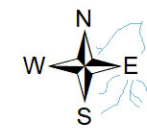



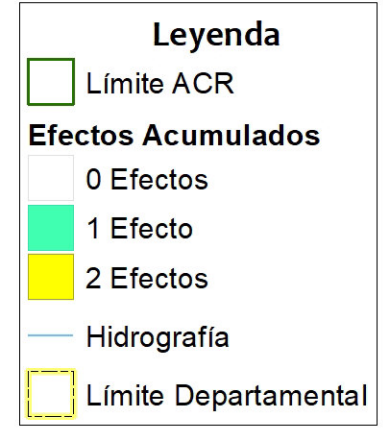
■ Porcentaje de afectación ■ Estado de Conservación



Sistema de Coordenadas: WGS 1984 UTM Zone 18S
 Proyección: Universal Transverse Mercator
 Datum Horizontal: WGS 1984

Cusco

Apurímac



MAPA DEL ESTADO DE CONSERVACION I TRIMESTRE 2022 Área de Conservación Regional Choquequirao		
Ubicación: Departamento: Cusco	Escala: 1:300,000 Serie: 01 Total: 1	Código: ACR07
Fuente: SERNANP, IGN.		Fecha de Elaboración: 25/05/2022

