

1:25,000,000
 Sistema de Coordenadas: GCS WGS 1984
 Datum Horizontal: WGS 1984

	Categoría	Nombre	Código ANP	Superficie (ha)	%	% Total
Reserva Nacional		de Salinas y Aguada Blanca	RN06	358333.30	5.65	13.39
		Sistema de Islas, Islotes y Puntas Guaneras - Punta Lomas	RN13.29	16.07	0.00	
		Sistema de Islas, Islotes y Puntas Guaneras - Punta Atico	RN13.30	74.70	0.00	
		Sistema de Islas, Islotes y Puntas Guaneras - Punta La Chira	RN13.31	31.32	0.00	
		Sistema de Islas, Islotes y Puntas Guaneras - Punta Hornillos	RN13.32	53.79	0.00	
		Subcuenca del Cotahuasi	RP02	490550.00	7.73	
	Nacional	Lagunas de Mejía	SN03	690.60	0.01	






PERÚ Ministerio del Ambiente

MAPA DE ÁREAS NATURALES PROTEGIDAS DE ADMINISTRACIÓN NACIONAL DEPARTAMENTO AREQUIPA

Elaborado por: UOF de Gestión de Información
 Fecha de elaboración : 2022-02-02
 Fuente: SERNANP, IGN, ANA



Leyenda

-  Capital departamental
-  Hidrografía
-  Lagunas
-  Limite Departamental