




Sistema de Coordenadas: WGS 1984 UTM Zone 18S  
 Proyección: Universal Transverse Mercator  
 Datum Horizontal: WGS 1984

### Signos Convencionales

-  Hidrografía
-  Lagos y Lagunas
-  Limite Departamental

### Derechos otorgados en Turismo

-  Acuerdo

 <b>PERÚ</b> Ministerio del Ambiente		Servicio Nacional de Áreas Naturales Protegidas por el Estado
<b>MAPA DE DERECHOS OTORGADOS EN TURISMO</b> Santuario Histórico Chacamarca		
Ubicación: Departamento: Junín	Escala: 1:45.000 Serie: 01 Total: 1	Código: <b>SH01</b>
Fuente: SERNANP, IGN.		Fecha de Elaboración: 8/04/2022
		

