





Sistema de Coordenadas: WGS 1984 UTM Zone 18S
 Proyección: Universal Transverse Mercator
 Datum Horizontal: WGS 1984


Signos Convencionales

-  Hidrografía
-  Limite Departamental
-  Cuerpo Agua Lagunas

Derechos otorgados en Turismo

-  Libre acceso

ANP de administración nacional

-  Santuario Histórico

 PERÚ Ministerio del Ambiente	Servicio Nacional de Áreas Naturales Protegidas por el Estado	
	MAPA DE DERECHOS OTORGADOS EN TURISMO Santuario Histórico de Chacamarca	
Ubicación Departamento: Junín	Escala 1:40,000 Serie: 01 Total: 1	Código: SH01
Fuente: SERNANP, IGN, ANA		Fecha de Elaboración: 4/12/2023

