






Sistema de Coordenadas: WGS 1984 UTM Zone 19S
 Proyección: Universal Transverse Mercator
 Datum Horizontal: WGS 1984

Signos Convencionales

-  Hidrografía
-  Limite Departamental
-  Cuerpo Agua Lagunas

Derechos otorgados en Turismo

-  Libre acceso
- ANP de administración nacional**
-  Reserva Nacional



		Servicio Nacional de Áreas Naturales Protegidas por el Estado	
MAPA DE DERECHOS OTORGADOS EN TURISMO			
Reserva Nacional			
Sistema de Islas, Islotes y Puntas Guaneras - Punta Coles			
Ubicación	Departamento:	Moquegua	
Escala	1:80,000	Código:	RN13.33
Serie:	01	Total:	1
Fuente: SERNANP, IGN, ANA		Fecha de Elaboración: 4/12/2023	
			