

790000

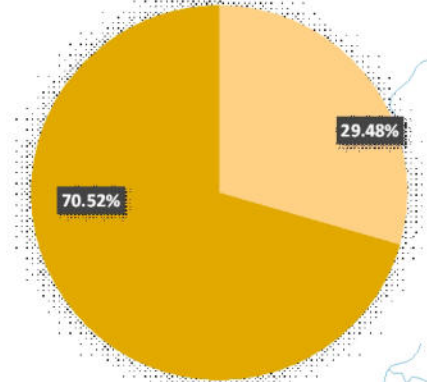
800000



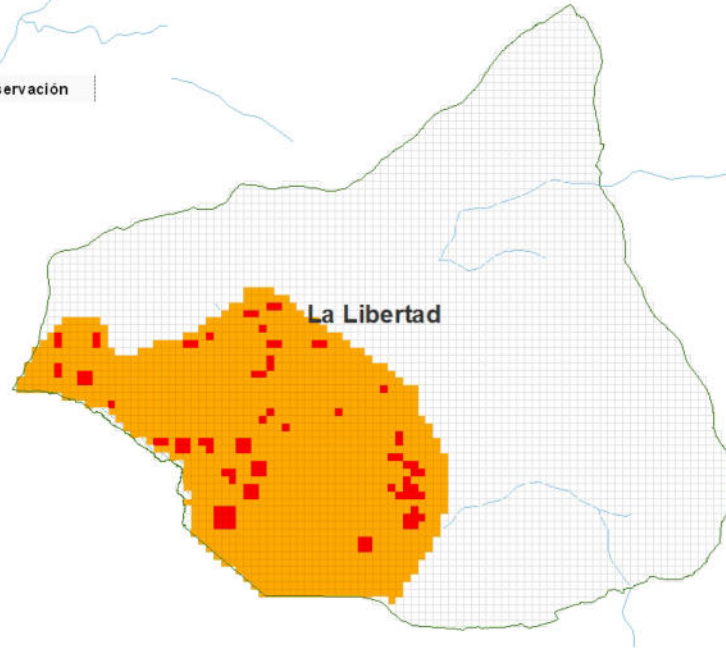
Sistema de Coordenadas: WGS 1984 UTM Zone 17S  
 Proyección: Universal Transverse Mercator  
 Datum Horizontal: WGS 1984

9080000

9080000




Porcentaje de afectación Estado de Conservación



9070000

9070000



790000

800000

**PERU** Ministerio del Ambiente

**MAPA DEL ESTADO DE CONSERVACION**  
 IV TRIMESTRE 2021  
 Santuario Nacional de Calapuy

Ubicación	Escala: 1:100,000	Código: SN02
Departamento: La Libertad	Serie: 01 Total: 1	
Fuente: SERNANP, IGN	Fecha de Elaboración: 25/02/2022	