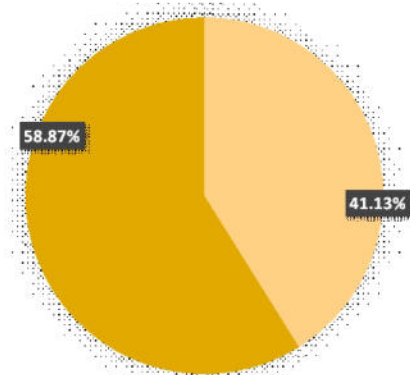


282500

285000



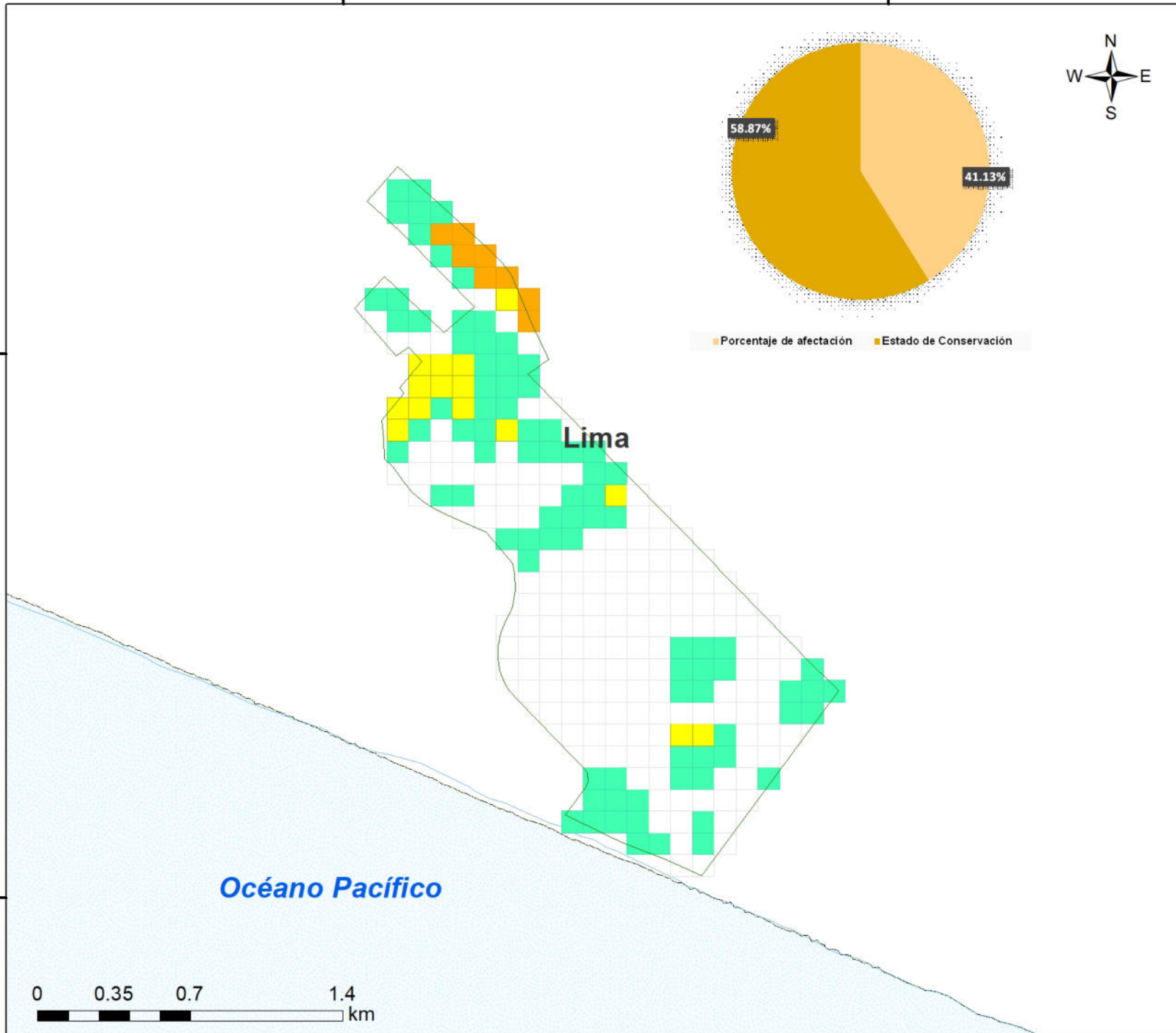
■ Porcentaje de afectación ■ Estado de Conservación

8650000


8650000

8647500

8647500



Océano Pacífico



282500

285000

Mapa de Ubicación



1:48,000,000

Sistema de Coordenadas: WGS 1984 UTM Zone 18S
 Proyección: Universal Transverse Mercator
 Datum Horizontal: WGS 1984

Leyenda

- Hidrografía
 - Límite ANP
 - Límite Departamental
 - Océano Pacífico
- Efectos Acumulados**
- 0 Efectos
 - 1 Efecto
 - 2 Efectos
 - 3 Efectos

MAPA DEL ESTADO DE CONSERVACION IV TRIMESTRE 2021 Refugio de Vida Silvestre Los Pantanos de Villa		
Ubicación	Escala: 1:25,000	Código: RVS02
Departamento: Lima	Serie: 01 Total: 1	
Fuente: SERNANP, IGN.	Fecha de Elaboración: 25/02/2022	

