

200000

210000

8790000

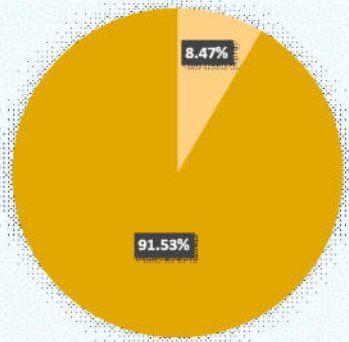
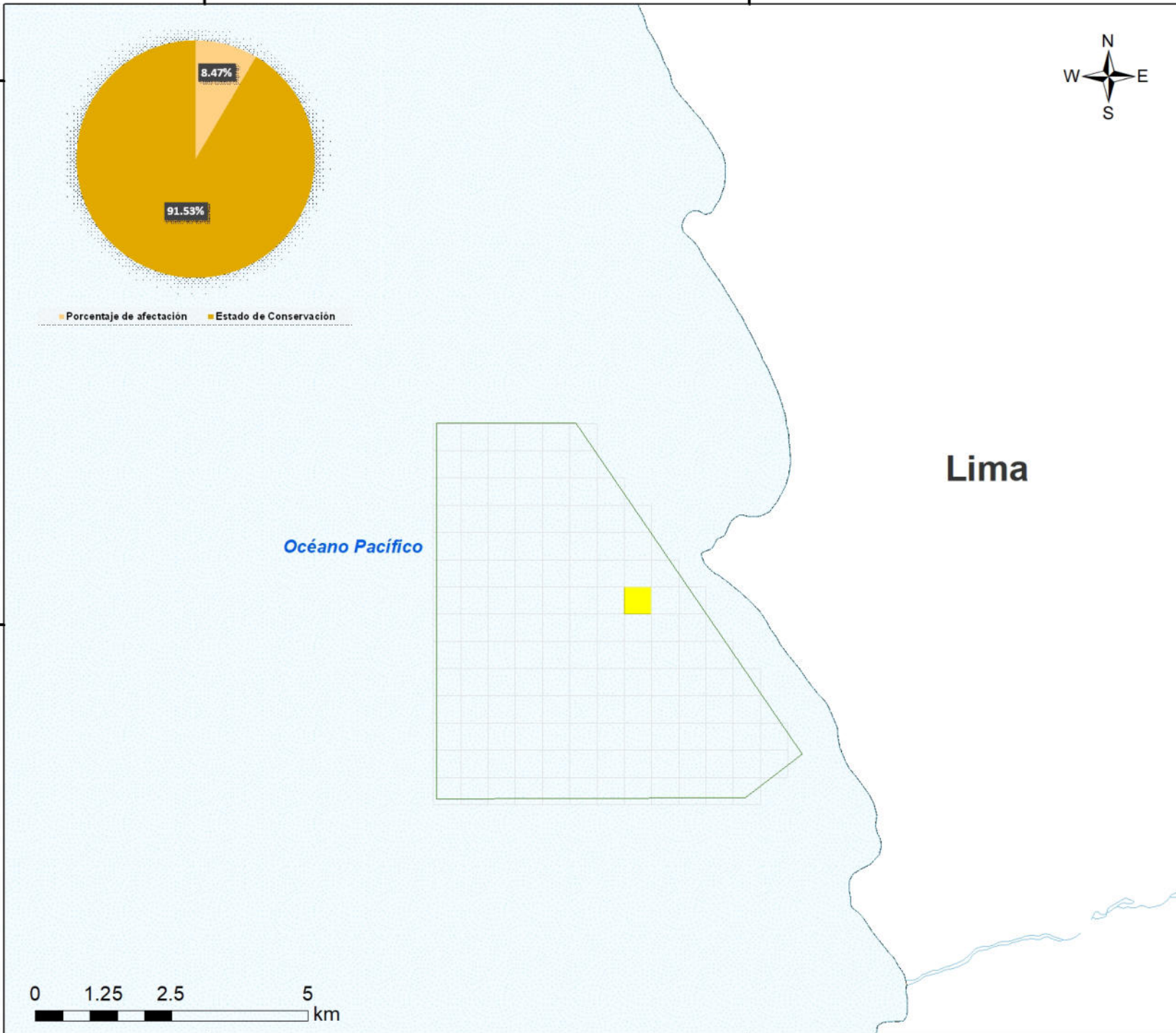
8790000

8780000

8780000

200000


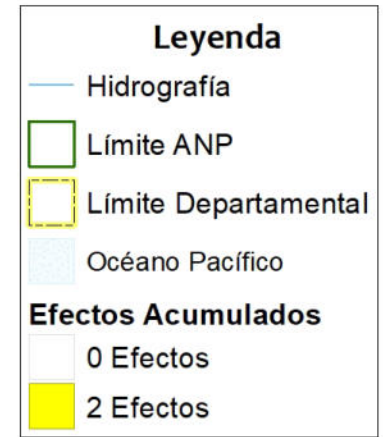
210000



■ Porcentaje de afectación
 ■ Estado de Conservación



Sistema de Coordenadas: WGS 1984 UTM Zone 18S
 Proyección: Universal Transverse Mercator
 Datum Horizontal: WGS 1984



| | | |
|---|----------------------------------|------------------------|
| | | |
| MAPA DEL ESTADO DE CONSERVACION IV TRIMESTRE 2021 Reserva Nacional Sistema de Islas, Islotes y Puntas Guaneras - Islote Don Martín | | |
| Ubicación | Escala: 1:100,000 | Código: RN13.12 |
| Departamento: | Serie: 01 Total: 1 | |
| Fuente: SERNANP, IGN. | Fecha de Elaboración: 25/02/2022 | |