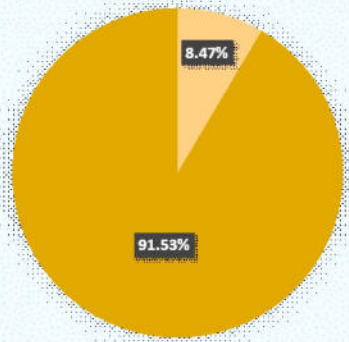


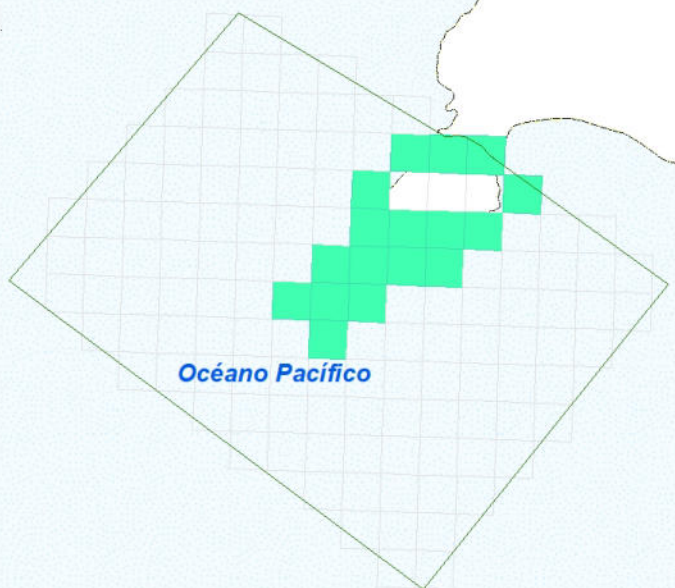
880000

890000



■ Porcentaje de afectación ■ Estado de Conservación

Moquegua




8040000

8040000

8030000

8030000

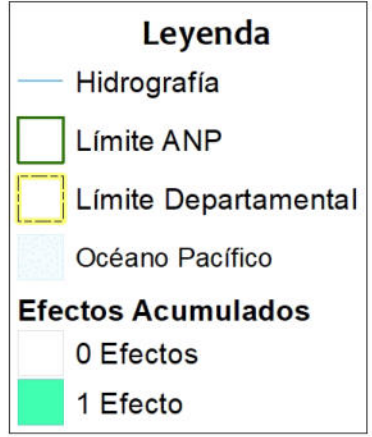


880000

890000



Sistema de Coordenadas: WGS 1984 UTM Zone 18S
Proyección: Universal Transverse Mercator
Datum Horizontal: WGS 1984



PERU Ministerio del Ambiente y Agua Oficina Ejecutiva de Incentivos Económicos

MAPA DEL ESTADO DE CONSERVACION
IV TRIMESTRE 2021
Reserva Nacional
Sistema de Islas, Islotes y Puntas Guaneras - Punta Coles

Ubicación	Escala: 1:100,000	Código: RN13.33
Departamento: Moquegua	Serie: 01 Total: 1	
Fuente: SERNANP, IGN.	Fecha de Elaboración: 25/02/2022	