

630000

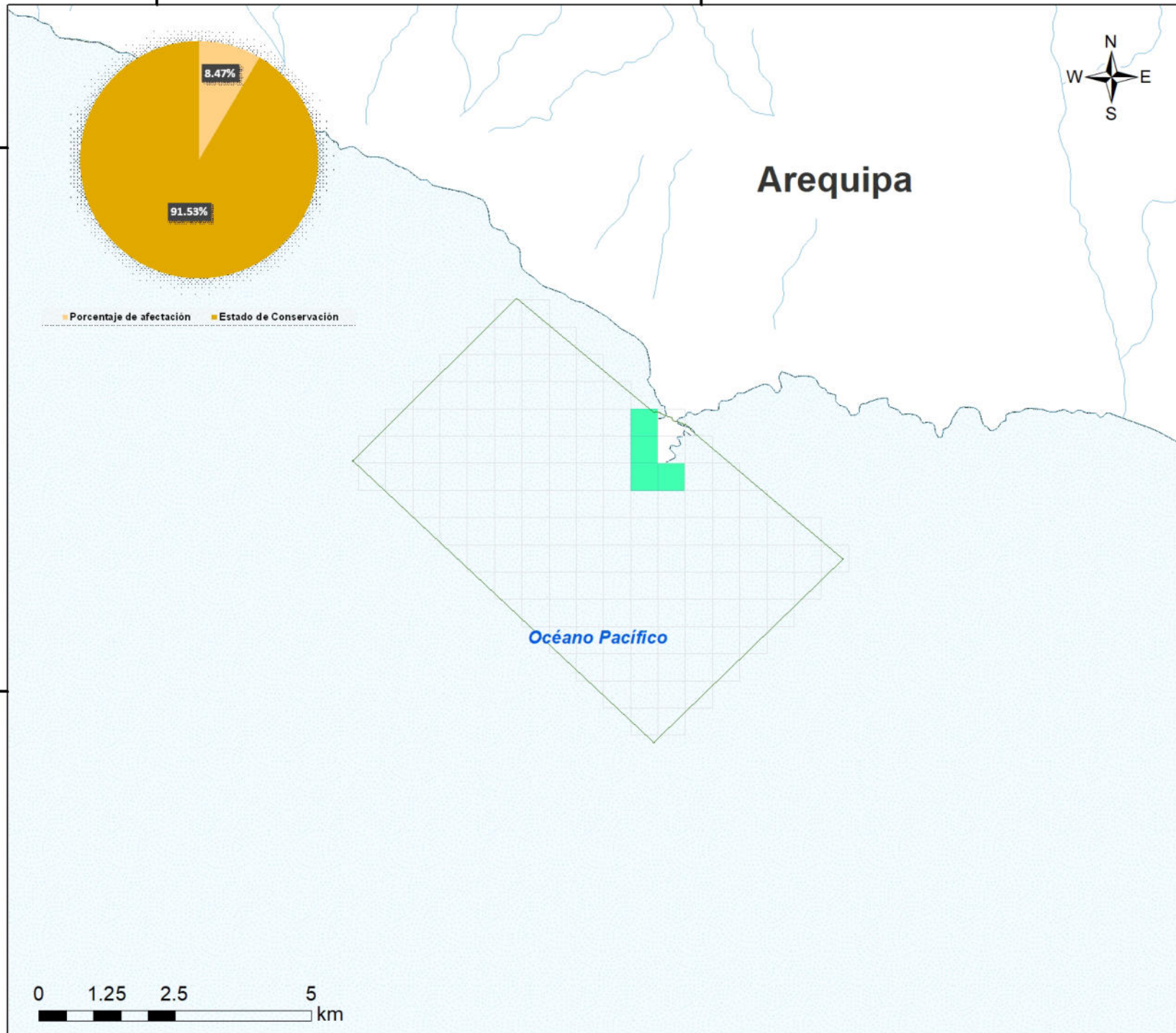
640000

8210000

8200000


630000

640000

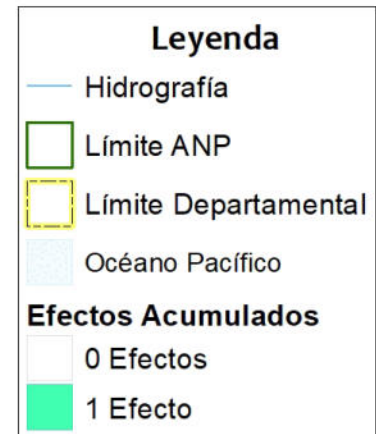


Arequipa

Océano Pacífico



Sistema de Coordenadas: WGS 1984 UTM Zone 18S
 Proyección: Universal Transverse Mercator
 Datum Horizontal: WGS 1984



PERU Ministerio del Ambiente y Agua Oficina Ejecutiva de Incentivos Económicos

MAPA DEL ESTADO DE CONSERVACION
IV TRIMESTRE 2021
 Reserva Nacional
 Sistema de Islas, Islotes y Puntas Guaneras - Punta Atico

Ubicación	Escala: 1:100,000	Código: RN13.30
Departamento: Arequipa	Serie: 01 Total: 1	
Fuente: SERNANP, IGN	Fecha de Elaboración: 25/02/2022	