

470000

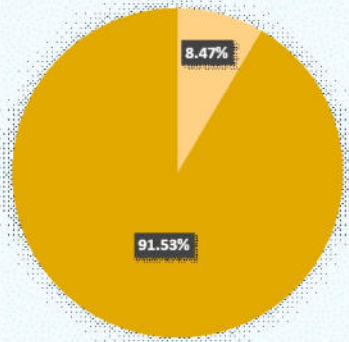
480000

8310000

8310000



Sistema de Coordenadas: WGS 1984 UTM Zone 18S
 Proyección: Universal Transverse Mercator
 Datum Horizontal: WGS 1984




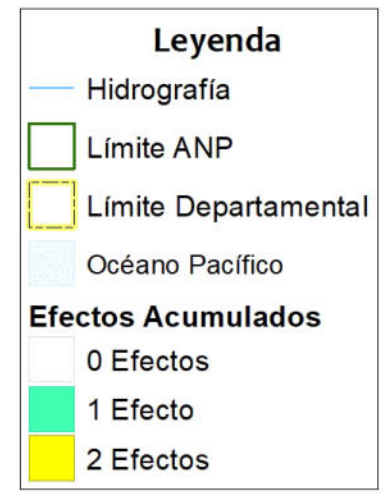
■ Porcentaje de afectación ■ Estado de Conservación

8300000

8300000

Ica

Océano Pacífico



470000

480000

PERU República del Perú

MAPA DEL ESTADO DE CONSERVACION
IV TRIMESTRE 2021
 Reserva Nacional
 Sistema de Islas, Islotes y Puntas Guaneras - Punta San Juan

Ubicación	Escala: 1:100,000	Código: RN13.28
Departamento: Ica	Serie: 01 Total: 1	
Fuente: SERNANP, IGN.	Fecha de Elaboración: 25/02/2022	