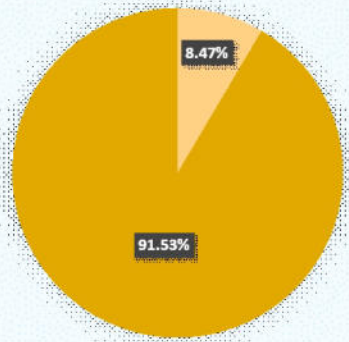


250000

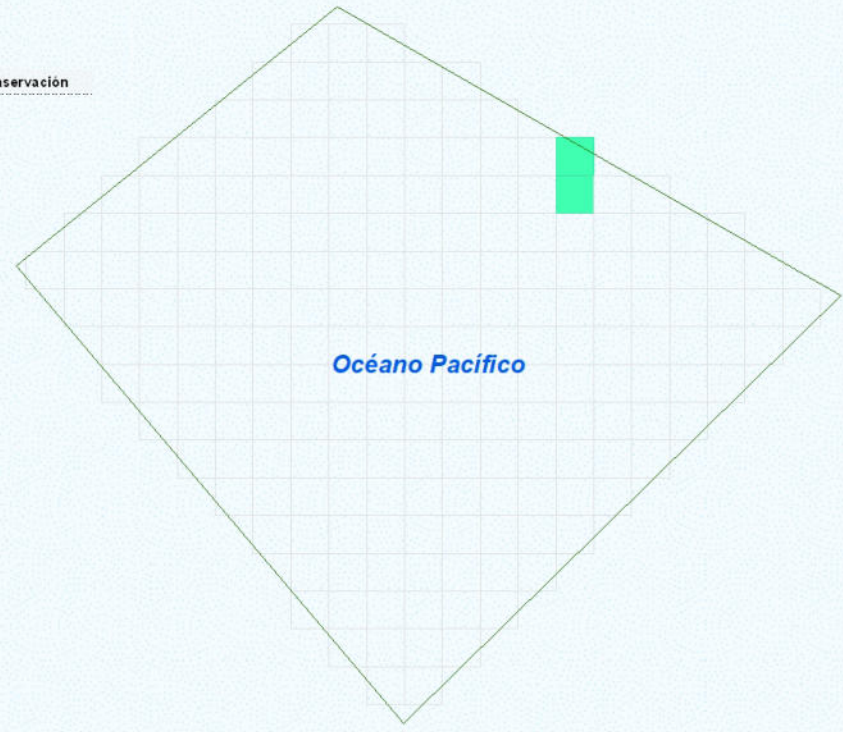
260000



Sistema de Coordenadas: WGS 1984 UTM Zone 18S
 Proyección: Universal Transverse Mercator
 Datum Horizontal: WGS 1984

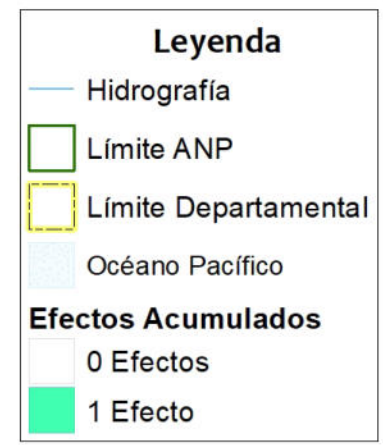
8660000

8660000




Océano Pacífico

■ Porcentaje de afectación ■ Estado de Conservación



8650000

8650000



250000

260000

PERU Ministerio del Ambiente

MAPA DEL ESTADO DE CONSERVACION
 IV TRIMESTRE 2021

Reserva Nacional
 Sistema de Islas, Islotes y Puntas Guaneras -
 Islas Cavinzas e Islotes Palominos

Ubicación	Escala: 1:100,000	Código: RN13.17-18
Departamento:	Serie: 01 Total: 1	
Fuente: SERNANP, IGN.	Fecha de Elaboración: 25/02/2022	