

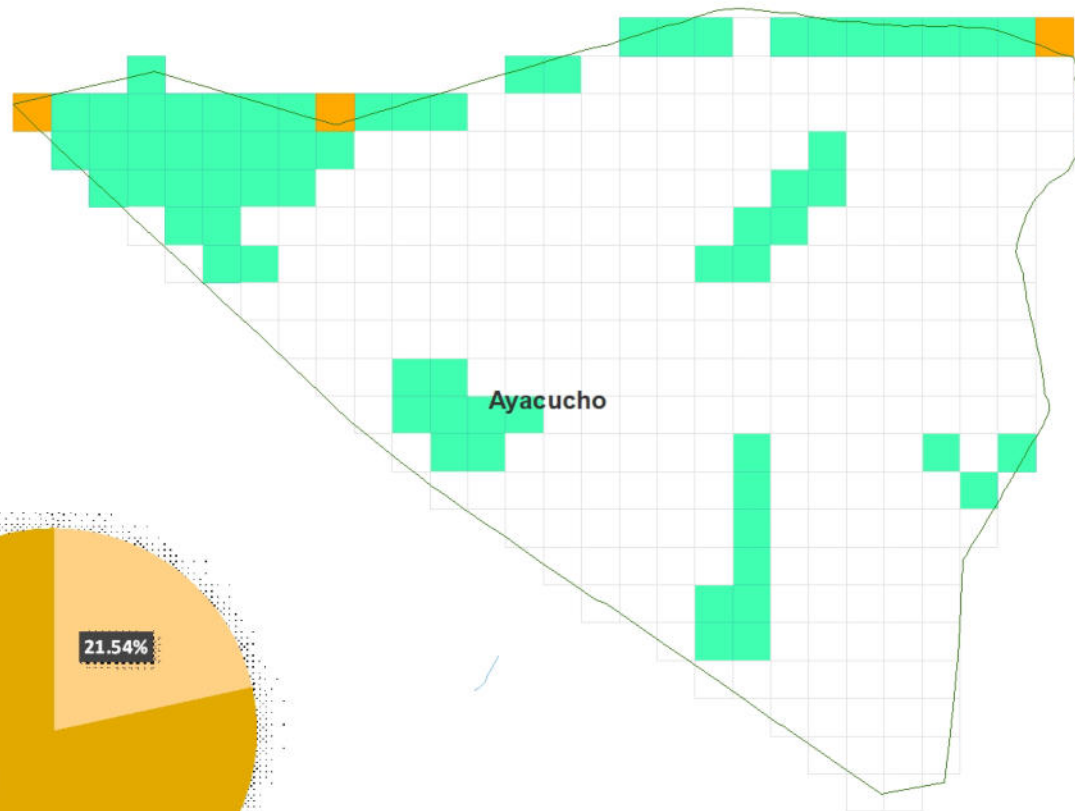
560000

570000

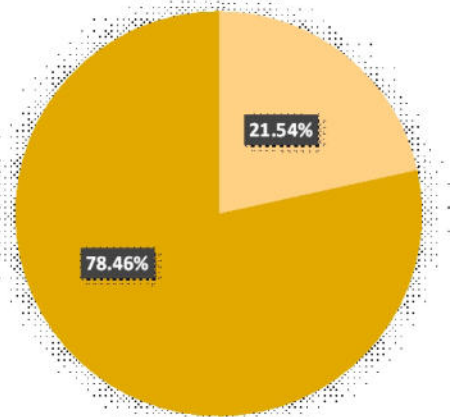


8380000


8370000



Sistema de Coordenadas: WGS 1984 UTM Zone 18S  
 Proyección: Universal Transverse Mercator  
 Datum Horizontal: WGS 1984



■ Porcentaje de afectación ■ Estado de Conservación



560000

570000

8380000

8370000

**PERU** Ministerio del Ambiente y Agua Oficina Ejecutiva de Incentivos Económicos

**MAPA DEL ESTADO DE CONSERVACION IV TRIMESTRE 2021**  
 Reserva Nacional Pampa Galeras Barbara D' Achille

Ubicación Departamento: Ayacucho	Escala: 1:100,000 Serie: 01 Total: 1	Código: <b>RN01</b>
Fuente: SERNANP, IGN.	Fecha de Elaboración: 24/02/2022	