


367000

368000

369000

Río Cañete



1:48,000,000


Sistema de Coordenadas: WGS 1984 UTM Zone 18S
 Proyección: Universal Transverse Mercator
 Datum Horizontal: WGS 1984

8558000

8558000

8557000

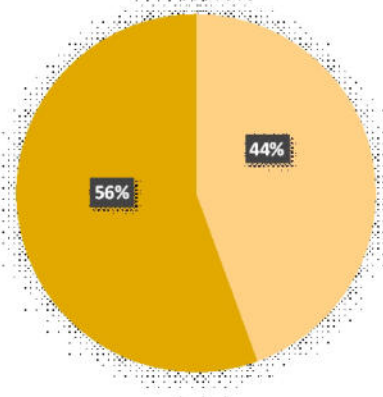
8557000



367000

368000

369000



■ Porcentaje de afectación ■ Estado de Conservación

PERU Ministerio del Ambiente

MAPA DEL ESTADO DE CONSERVACION
 IV TRIMESTRE 2021
 Bosque de Protección
 Aledaño a la Bocanoma del Canal Nuevo Imperial

Ubicación	Escala: 1:10,000	Código:
Departamento:	Serie: 01 Total: 1	BP01
Lima		
Fuente: SERNANP, IGN.	Fecha de Elaboración: 22/02/2022	