

180000

200000



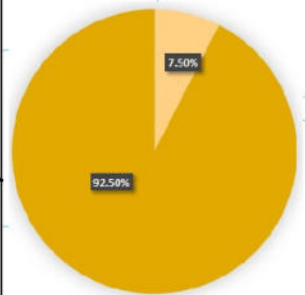
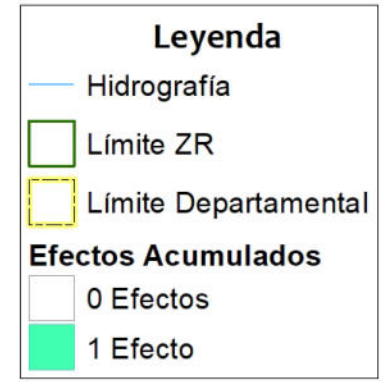
Loreto

Amazonas


San Martín



Sistema de Coordenadas: WGS 1984 UTM Zone 18S
 Proyección: Universal Transverse Mercator
 Datum Horizontal: WGS 1984



■ Porcentaje de afectación
 ■ Estado de Conservación



180000

200000

9400000

9380000

MAPA DEL ESTADO DE CONSERVACION
III TRIMESTRE 2021
 Zona Reservada
 Río Nieva

Ubicación	Escala: 1:200,000	Código: ZR11
Departamento:	Serie: 01 Total: 1	
Fuente: SERNANP, IGN.	Fecha de Elaboración: 22/11/2021	