

490000

520000

9230000

9230000

9200000

9200000

490000

520000

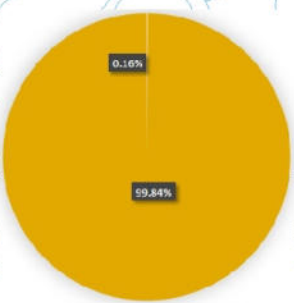


1:48,000,000

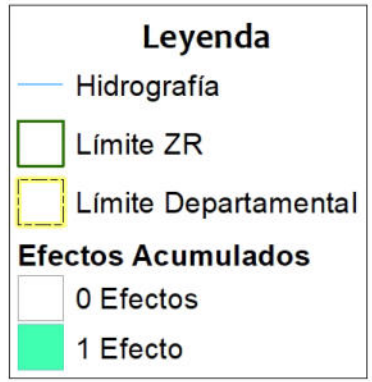

Sistema de Coordenadas: WGS 1984 UTM Zone 18S
 Proyección: Universal Transverse Mercator
 Datum Horizontal: WGS 1984

Loreto

Ucayali



■ Porcentaje de afectación
 ■ Estado de Conservación



PERU Ministerio del Ambiente SERNANP

MAPA DEL ESTADO DE CONSERVACION III TRIMESTRE 2021
 Zona Reservada Sierra del Divisor

Ubicación Departamento:	Escala: 1:300,000	Código: ZR07
	Serie: 01 Total: 1	
Fuente: SERNANP, IGN.	Fecha de Elaboración: 22/11/2021	