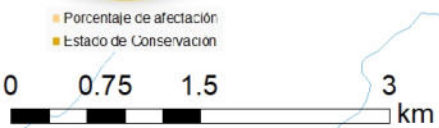
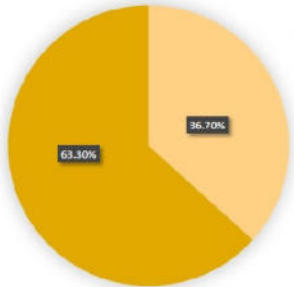
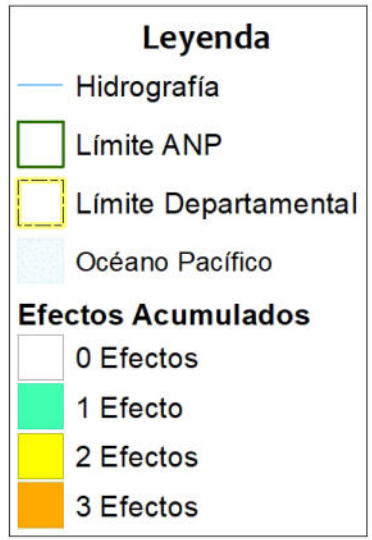


Sistema de Coordenadas: WGS 1984 UTM Zone 17S  
 Proyección: Universal Transverse Mercator  
 Datum Horizontal: WGS 1984



**PERU** Ministerio del Ambiente

**MAPA DEL ESTADO DE CONSERVACION**  
 III TRIMESTRE 2021  
 Santuario Nacional los Manglares de Tumbes

Ubicación: Departamento: Tumbes	Escala: 1:60,000 Serie: 01 Total: 1	Código: <b>SN05</b>
Fuente: SERNANP, IGN.		Fecha de Elaboración: 22/11/2021