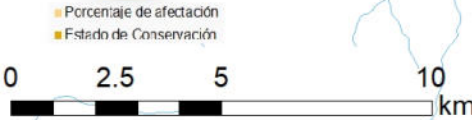
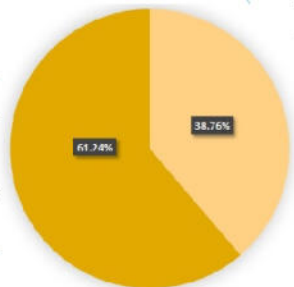
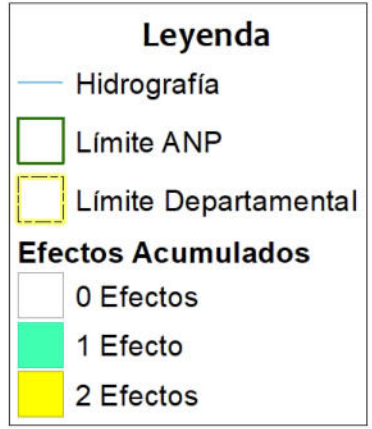


Sistema de Coordenadas: WGS 1984 UTM Zone 17S  
 Proyección: Universal Transverse Mercator  
 Datum Horizontal: WGS 1984



**PERU** Ministerio del Ambiente

**MAPA DEL ESTADO DE CONSERVACION III TRIMESTRE 2021**  
 Refugio de Vida Silvestre Bosques Nublados de Udimá

Ubicación: Departamento: Cajamarca	Escala: 1:180,000 Serie: 01 Total: 1	Código: RVS03
Fuente: SERNANP, IGN	Fecha de Elaboración: 22/11/2021	