

430000

460000

490000

8360000

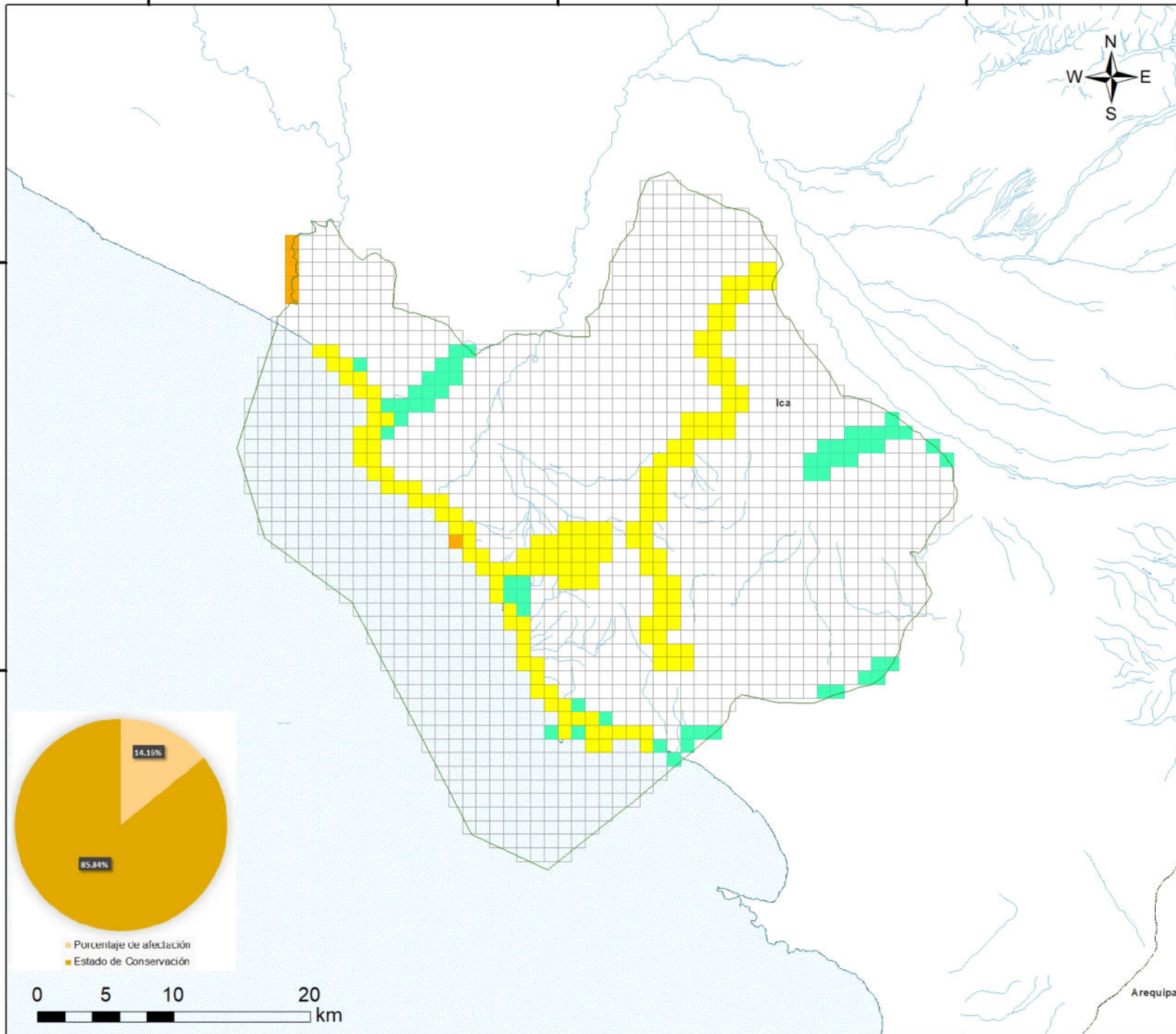
8360000

8330000

8330000


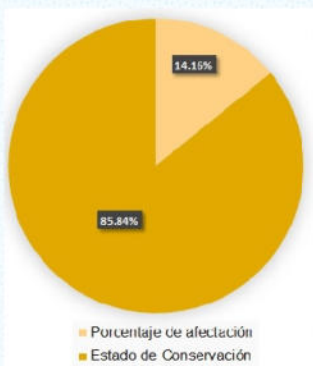


Sistema de Coordenadas: WGS 1984 UTM Zone 18S  
 Proyección: Universal Transverse Mercator  
 Datum Horizontal: WGS 1984



**Legenda**

- Hidrografía
  - Límite ANP
  - Límite Departamental
  - Océano Pacífico
- Efectos Acumulados**
- 0 Efectos
  - 1 Efecto
  - 2 Efectos
  - 3 Efectos



430000

460000

490000

Arequipa

**PERU** Ministerio del Ambiente

**MAPA DEL ESTADO DE CONSERVACION III TRIMESTRE 2021**  
 Reserva Nacional San Fernando

Ubicación	Escala: 1:400,000	Código: RN15
Departamento: Ica	Serie: 01 Total: 1	
Fuente: SERNANP, IGN	Fecha de Elaboración: 22/11/2021	