
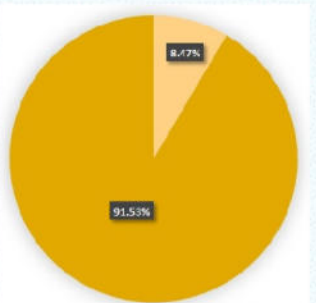
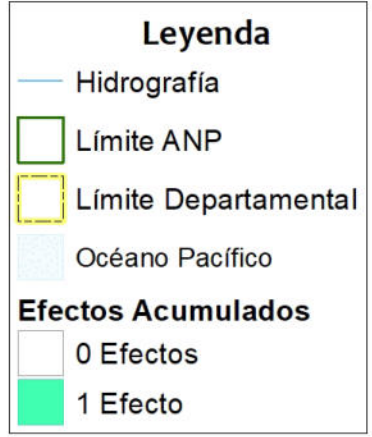


**Arequipa**



Sistema de Coordenadas: WGS 1984 UTM Zone 18S  
 Proyección: Universal Transverse Mercator  
 Datum Horizontal: WGS 1984



**PERU** Ministerio del Ambiente y Agua Oficina Ejecutiva de Incentivos Económicos

**MAPA DEL ESTADO DE CONSERVACION III TRIMESTRE 2021**  
 Reserva Nacional Sistema de Islas, Islotes y Puntas Guaneras - Punta Hornillos

Ubicación Departamento: Arequipa	Escala: 1:100,000	Código: <b>RN13.32</b>
	Serie: 01 Total: 1	
Fuente: SERNANP, IGN		Fecha de Elaboración: 22/11/2021