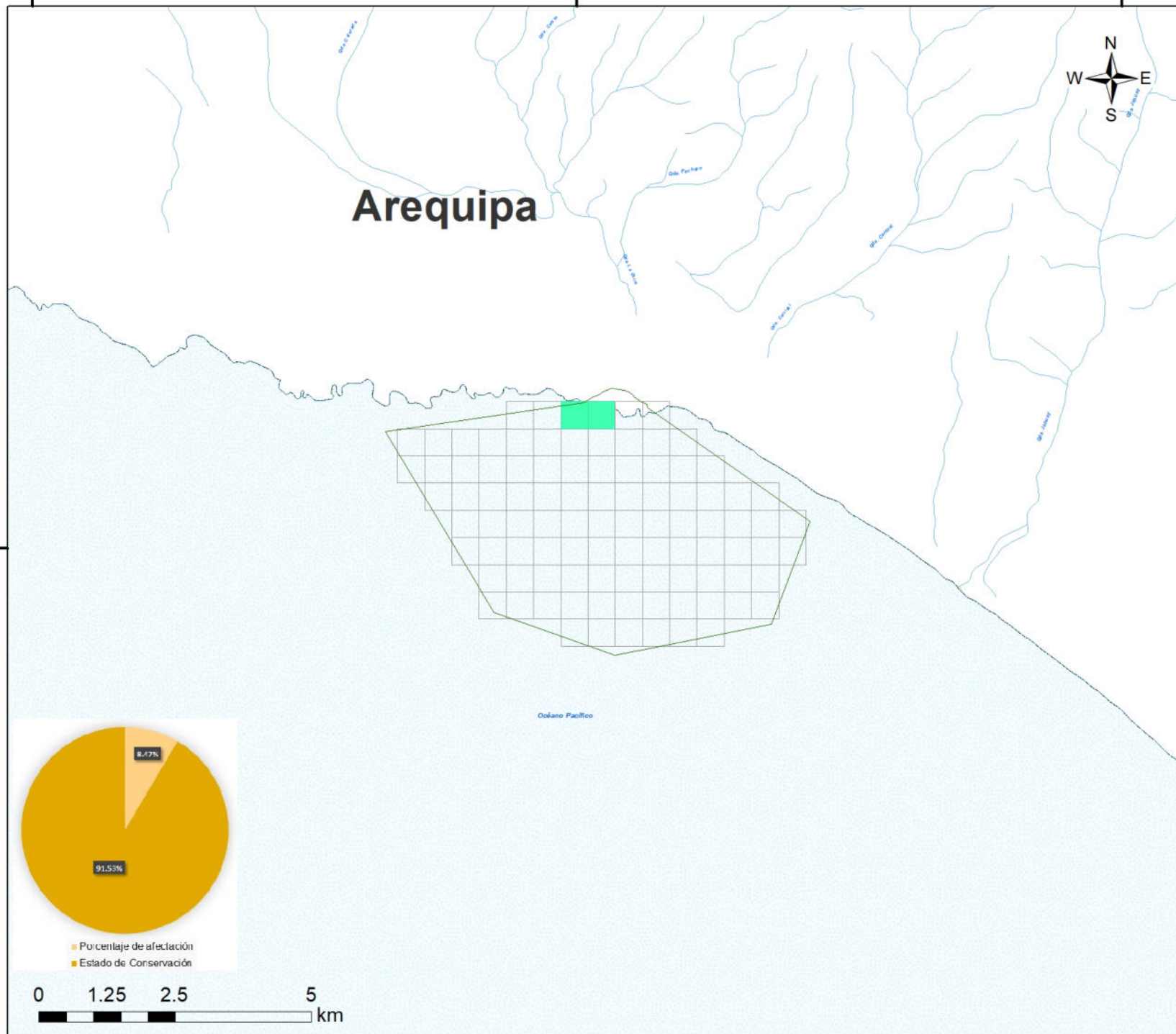


710000

720000

730000



Arequipa

Mapa de Ubicación


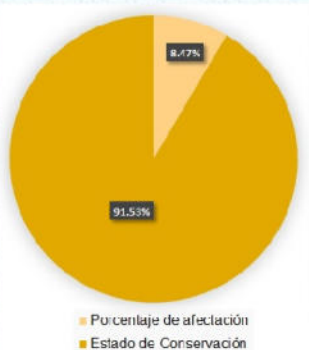


1:48,000,000

Sistema de Coordenadas: WGS 1984 UTM Zone 18S
 Proyección: Universal Transverse Mercator
 Datum Horizontal: WGS 1984

Leyenda

- Hidrografía
 - Límite ANP
 - Límite Departamental
 - Océano Pacífico
- Efectos Acumulados**
- 0 Efectos
 - 1 Efecto



710000

720000

730000

PERU Ministerio del Ambiente y Cambio Climático

MAPA DEL ESTADO DE CONSERVACION
III TRIMESTRE 2021

Reserva Nacional
 Sistema de Islas, Islotes y Puntas Guaneras - Punta La Chira

Ubicación	Escala: 1:100,000	Código: RN13.31
Departamento: Arequipa	Serie: 01 Total: 1	
Fuente: SERNANP, IGN	Fecha de Elaboración: 22/11/2021	