

630000

640000

8210000


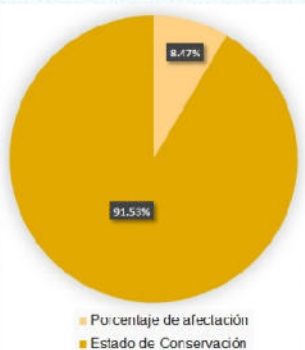
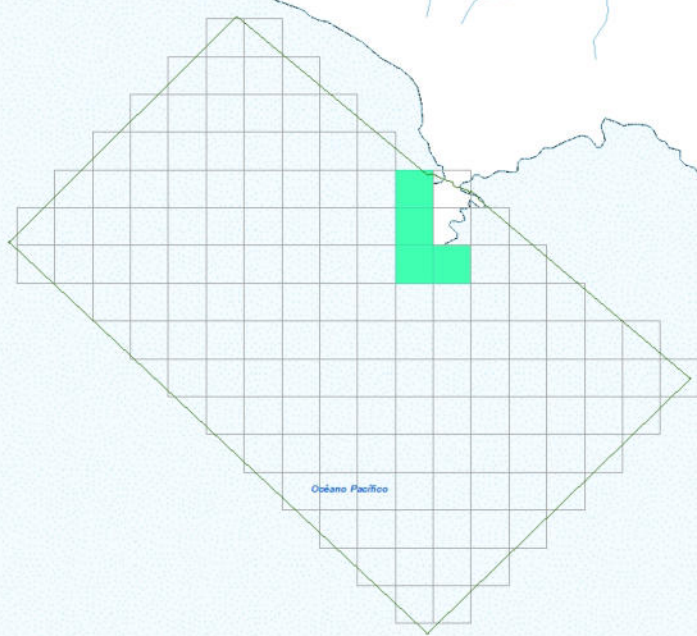
8210000

# Arequipa



8200000

8200000



630000

640000

### Mapa de Ubicación



1:48,000,000

Sistema de Coordenadas: WGS 1984 UTM Zone 18S  
 Proyección: Universal Transverse Mercator  
 Datum Horizontal: WGS 1984

### Leyenda

- Hidrografía
  - Límite ANP
  - Límite Departamental
  - Océano Pacífico
- Efectos Acumulados**
- 0 Efectos
  - 1 Efecto



### MAPA DEL ESTADO DE CONSERVACION III TRIMESTRE 2021

Reserva Nacional  
 Sistema de Islas, Islotes y Puntas Guaneras - Punta Atico

Ubicación	Escala: 1:100,000	Código: <b>RN13.30</b>
Departamento: Arequipa	Serie: 01 Total: 1	
Fuente: SERNANP, IGN	Fecha de Elaboración: 22/11/2021	

