

470000

480000

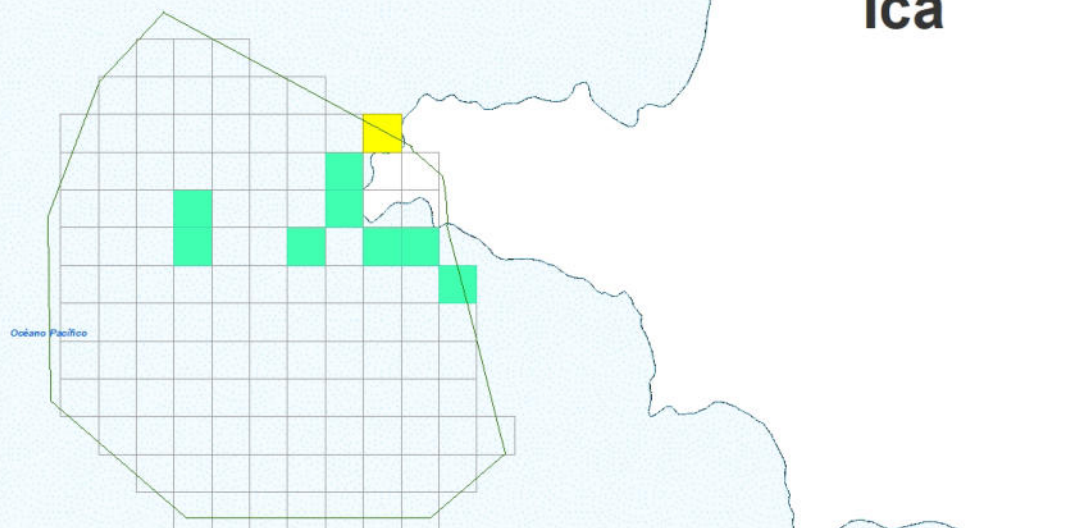


Sistema de Coordenadas: WGS 1984 UTM Zone 18S
 Proyección: Universal Transverse Mercator
 Datum Horizontal: WGS 1984

Ica


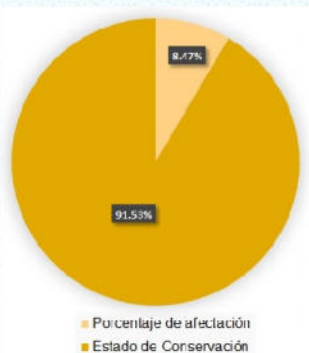
8300000

8300000



Leyenda

- Hidrografía
 - Límite ANP
 - Límite Departamental
 - Océano Pacífico
- Efectos Acumulados**
- 0 Efectos
 - 1 Efecto
 - 2 Efectos



470000

480000

PERU Ministerio del Ambiente

MAPA DEL ESTADO DE CONSERVACION III TRIMESTRE 2021

Reserva Nacional Sistema de Islas, Islotes y Puntas Guaneras - Punta San Juan

| | | |
|-----------------------------|-------------------|----------------------------------|
| Ubicación Departamento: Ica | Escala: 1:100,000 | Código: RN13.28 |
| | Serie: 01 | Total: 1 |
| Fuente: SERNANP, IGN. | | Fecha de Elaboración: 22/11/2021 |