

250000

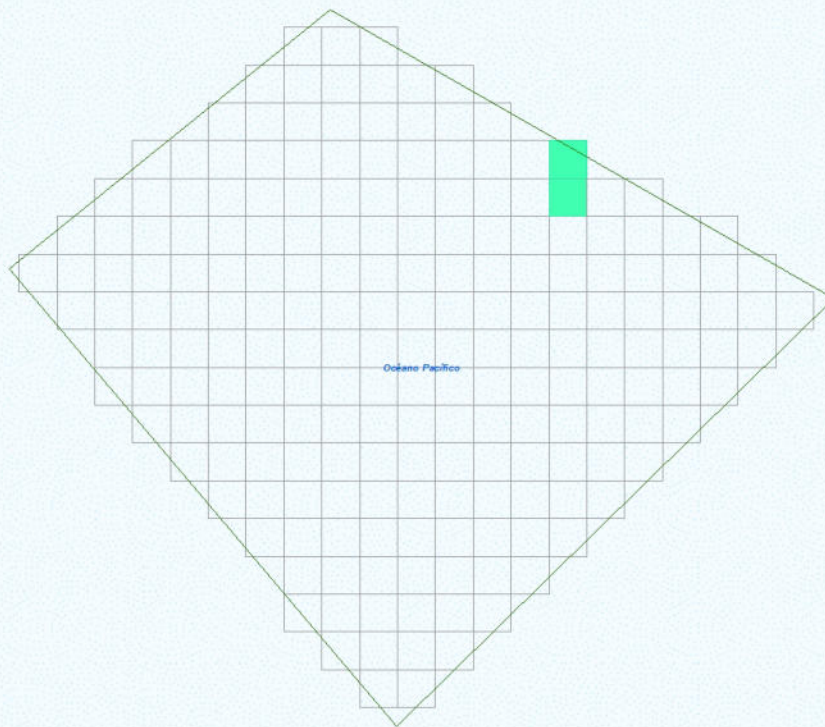
260000



Sistema de Coordenadas: WGS 1984 UTM Zone 18S
 Proyección: Universal Transverse Mercator
 Datum Horizontal: WGS 1984


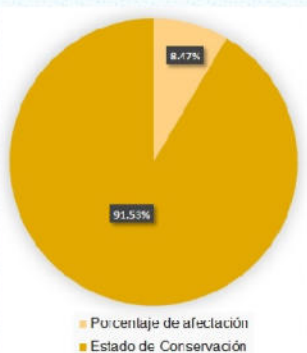
8660000

8660000



Leyenda

- Hidrografía
 - Límite ANP
 - Límite Departamental
 - Océano Pacífico
- Efectos Acumulados**
- 0 Efectos
 - 1 Efecto



250000

260000

8650000

8650000

PERU Ministerio del Ambiente

MAPA DEL ESTADO DE CONSERVACION III TRIMESTRE 2021

Reserva Nacional Sistema de Islas, Islotes y Puntas Guaneras - Punta Salinas, Isla Huampanú e Isla Mazorca

Ubicación	Escala: 1:100,000	Código: RN13.17-18
Departamento:	Serie: 01 Total: 1	
Fuente: SERNANP, IGN	Fecha de Elaboración: 22/11/2021	