

200000

220000

8760000

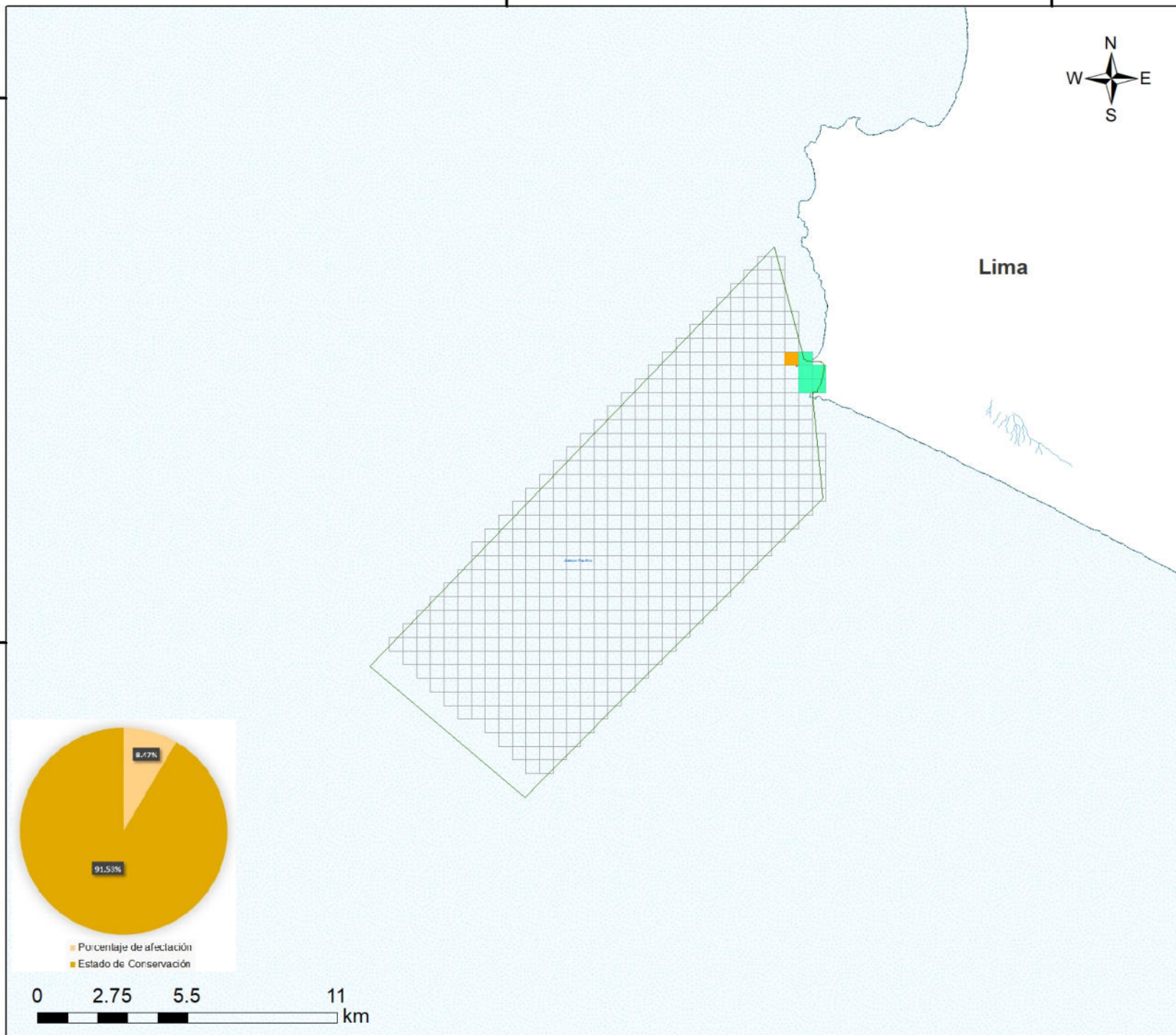
8760000

8740000


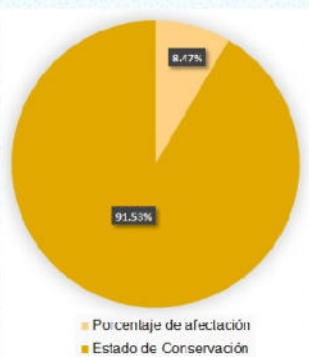
8740000

200000

220000



Lima



Mapa de Ubicación



Sistema de Coordenadas: WGS 1984 UTM Zone 18S
 Proyección: Universal Transverse Mercator
 Datum Horizontal: WGS 1984

Leyenda

- Hidrografía
- Límite ANP
- Límite Departamental
- Océano Pacífico

Efectos Acumulados

- 0 Efectos
- 1 Efecto
- 3 Efectos

MAPA DEL ESTADO DE CONSERVACION III TRIMESTRE 2021		
Reserva Nacional Sistema de Islas, Islotes y Puntas Guaneras - Punta Salinas, Isla Huampanú e Isla Mazorca		
Ubicación	Escala 1:200,000	Código: RN13.13-15
Departamento:	Serie: 01 Total: 1	
Lima	Fecha de Elaboración: 22/11/2021	
Fuente: SERNANP, IGN.		

