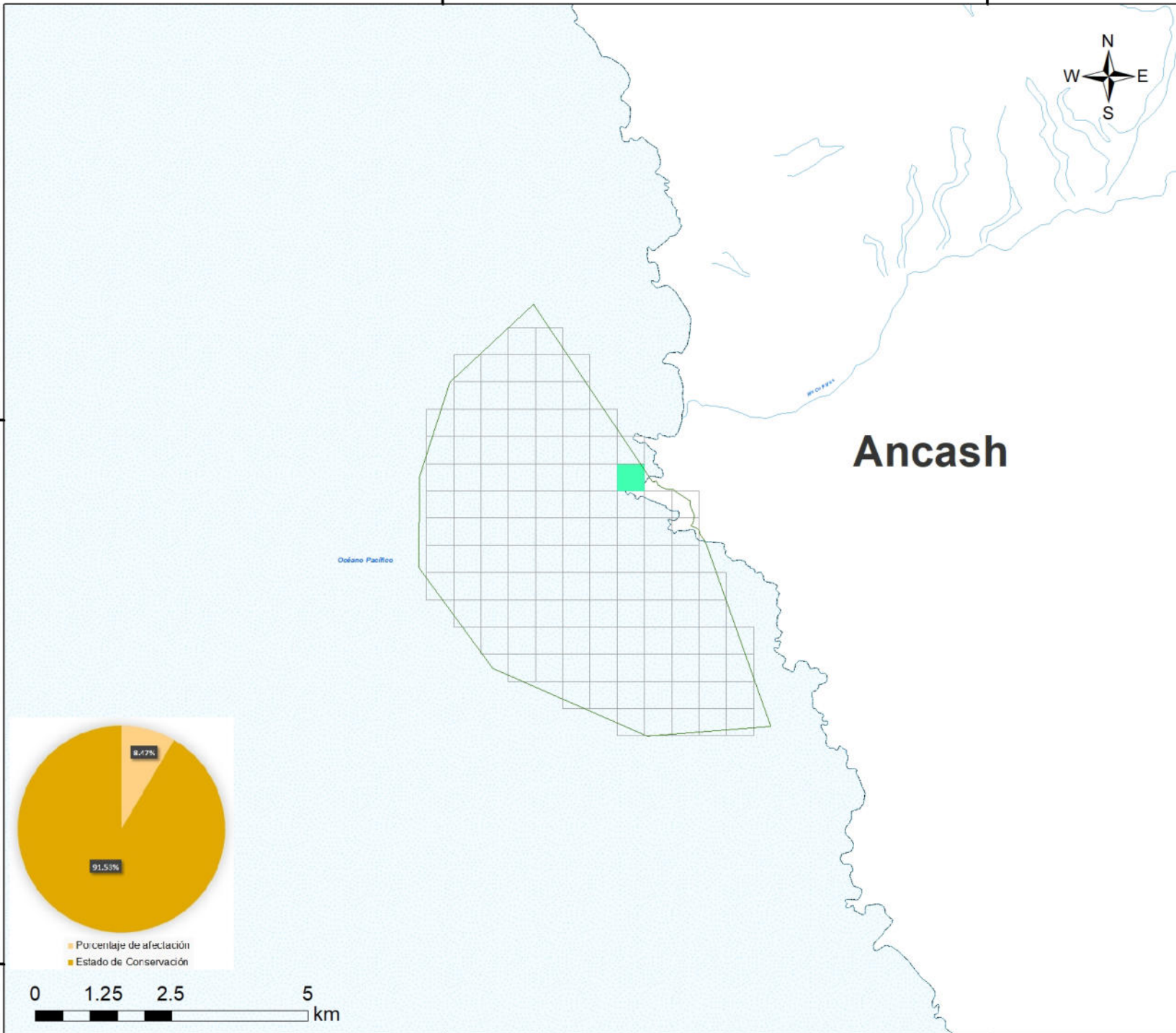


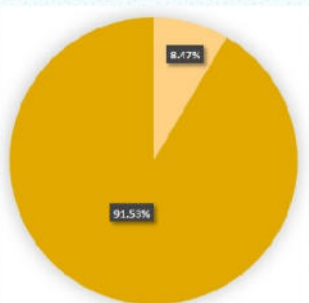
800000

810000




Ancash

Océano Pacífico



■ Porcentaje de afectación
■ Estado de Conservación



800000

810000

Mapa de Ubicación



Sistema de Coordenadas: WGS 1984 UTM Zone 17S
 Proyección: Universal Transverse Mercator
 Datum Horizontal: WGS 1984

Leyenda

- Hidrografía
 - Límite ANP
 - Límite Departamental
 - Océano Pacífico
- Efectos Acumulados**
- 0 Efectos
 - 1 Efecto

MAPA DEL ESTADO DE CONSERVACION
III TRIMESTRE 2021

Reserva Nacional
Sistema de Islas, Islotes y Puntas Guaneras - Punta Culebras

Ubicación Departamento: Ancash	Escala: 1:100,000 Serie: 01 Total: 1	Código: RN13.09
Fuente: SERNANP, IGN.		Fecha de Elaboración: 22/11/2021

8900000

8890000